

Plans
Municipals

Document únic de
protecció civil municipal
(DUPROCIM)

2022



Ajuntament de Molins de Rei



**Ajuntament
de Molins de Rei**

Document únic de protecció civil municipal (DUPROCIM)

Riscos territorials, risc en el transport de viatgers per ferrocarril, risc per incendis forestals, risc per inundacions, risc per nevades, risc sísmic, risc per ventades, risc d'accident en el transport de mercaderies perilloses, risc radiològic i risc per pandèmies

Novembre de 2022

CÒPIA PÚBLICA



H A B I T A T G E , U R B A N I S M E I A C T I V I T A T S



**Diputació
Barcelona**

EQUIP REDACTOR:



Pol Chumillas Botam
Tècnic redactor

ENS DESTINATARI:



CONTRACTACIÓ I GESTIÓ:

DIPUTACIÓ DE BARCELONA / ÀREA D'INFRAESTRUCTURES I ESPAIS NATURALS

GERÈNCIA DE SERVEIS D'HABITATGE, URBANISME I ACTIVITATS
Oficina d'Activitats Regulades i Programes en Protecció Civil

Esther Morancho Farré

Tècnic Director

ÍNDEX

| | |
|--|----|
| Document 1. Generalitats i Organització Municipal | 3 |
| 1.1. Introducció, normativa i disposicions legals | 4 |
| 1.2. Dades generals del municipi | 6 |
| 1.2.1. IDENTIFICACIÓ DEL MUNICIPI | 6 |
| 1.2.2. SITUACIÓ GEOGRÀFICA | 7 |
| 1.2.3. DADES DE POBLACIÓ | 9 |
| 1.2.4. INFRASTRUCTURES I VIES DE COMUNICACIÓ | 10 |
| 1.2.5. SERVEIS BÀSICS..... | 14 |
| 1.2.6. CLIMATOLOGIA..... | 16 |
| 1.2.7. OROGRAFIA I HIDROLOGIA..... | 17 |
| 1.3. Organització municipal de protecció civil | 19 |
| 1.3.1. ESTRUCTURA, FUNCIONS I RESPONSABILITATS | 19 |
| 1.3.2. CENTRES DE COORDINACIÓ | 24 |
| 1.3.2.1. Centre de recepció d'alarmes (CRA) | 24 |
| 1.3.2.2. Centre de Coordinació Operativa Local (CECOPAL)..... | 25 |
| 1.4. Programa i procediment d'implantació, simulacres, manteniment, revisió i actualització | 26 |
| 1.4.1. PROGRAMA DE LA IMPLANTACIÓ DEL PLA | 26 |
| 1.4.2. MANTENIMENT DEL PLA | 29 |
| 1.4.3. PROGRAMA D'EXERCICIS I SIMULACRES | 31 |
| 1.5. Bases per al pla de recuperació previst a l'article 31 de la Llei 4/1997 | 38 |
| Document 2. Anàlisi de Risc | 41 |
| 2.1. Riscos territorials | 42 |
| 2.2. Riscos especials | 43 |
| 2.3. Riscos específics | 45 |
| Document 4. Procediments Operatius per Risc | 46 |
| 4.1. Procediment operatiu (per risc) | 47 |
| 4.1.1. Criteris d'activació. Nivells | 47 |
| 4.1.2. Tasques preventives i operatives associades a cadascun dels nivells..... | 48 |
| 4.1.3. Avisos: organització, sistemes i recorreguts d'avís | 63 |
| 4.1.4. Procediments de relació i d'integració amb els plans d'àmbits superior..... | 66 |
| 4.2. Mesures de protecció a la població | 68 |
| 4.2.1. Execució de l'evacuació..... | 68 |
| 4.2.2. Zones d'allunyament | 69 |



| | | |
|--------------|---|-----------|
| 4.2.3. | Pautes de confinament | 70 |
| 4.2.4. | Control d'accessos..... | 72 |
| 4.3. | Centres d'acollida. Tipologia | 73 |
| Document 5. | Fitxes d'actuació | 74 |
| Document 7. | Cartografia específica (per cada risc) | 81 |
| Annexos..... | | 84 |
| Annex I. | Criteris d'activació dels plans de protecció civil de la Generalitat..... | 85 |
| Annex II. | Models de declaració d'activació i altres comunicats i disposicions | 100 |
| Annex III. | Consells d'autoprotecció pel risc | 103 |
| Annex IV. | Plans d'autoprotecció associats..... | 110 |
| Annex V. | Actuació en cas d'emergències per pandèmies | 111 |
| Annex VI. | Protocol municipal de mesures en cas d'onada de calor | 122 |
| Annex VII. | Protocol municipal de mesures en cas d'onada de fred..... | 123 |



Ajuntament
de Molins de Rei


Molins de Rei

**DOCUMENT ÚNIC DE PROTECCIÓ CIVIL MUNICIPAL
(DUPROCIM)**

Data: 15 novembre de
2022

Revisió: 1

Document 1. Generalitats i Organització Municipal

| | | |
|--|--|--|
|  <p>Ajuntament de Molins de Rei</p> | <p>Molins de Rei</p> <p>DOCUMENT ÚNIC DE PROTECCIÓ CIVIL MUNICIPAL (DUPROCIM)</p> | <p>Data: 15 novembre de 2022</p> <p>Revisió: 1</p> |
|--|--|--|

1.1. Introducció, normativa i disposicions legals

El Document Únic de Protecció Civil Municipal és el document que estableix el marc orgànic i funcional previst per a un municipi, amb l'objecte de prevenir i controlar els riscos sobre les persones i els béns i donar resposta adequada a les possibles situacions d'emergència del municipi, sota responsabilitat del titular del pla i garantint la integració d'aquestes actuacions amb el sistema autonòmic de protecció civil.


Degut a què Molins de Rei és una població afectada per diversos riscos territorials (emergències per risc químic en conductes de matèries perilloses, transport de viatgers per ferrocarril, emergències per onades de calor i fred i emergències per concentració de persones) i riscos especials com el risc d'incendi forestal, risc d'inundacions, risc per nevades, risc sísmic, risc per ventades, risc d'accident en el transport de mercaderies perilloses, risc radiològic i risc per pandèmies, d'acord amb la Llei 4/1997 de protecció civil de Catalunya, l'Ajuntament resta obligat a elaborar i implantar el Pla de protecció civil municipal, del qual aquest document n'és la base.

Segons el Decret 155/2014, el DUPROCIM ha de ser revisat cada quatre anys. Així mateix, s'ha de revisar sempre que hi hagi modificacions d'importància. Pel que fa a les actualitzacions l'article 6.2 del Decret 155/2014 estableix que *“una vegada aprovades per la corporació municipal respectiva, és suficient una comunicació a la direcció general competent en matèria de protecció civil dels canvis efectuats en el Document únic de protecció civil municipal, en la part que s'hagi hagut d'adaptar a les noves circumstàncies. Des d'aquesta unitat directiva es trametrà el Document modificat a la secretaria de la Comissió de Protecció Civil de Catalunya perquè en doni compte a la Comissió en la següent sessió d'aquest òrgan que tingui lloc”*.

D'altra banda, el Document Únic de Protecció Civil Municipal, s'ha realitzat, a banda del Decret 155/2014, de 25 de novembre, pel qual s'aprova el contingut mínim per a l'elaboració i homologació dels plans de protecció civil municipal i s'estableix el procediment per a la seva tramitació conjunta, d'acord amb les disposicions legals, Plans d'emergència i normativa que es descriu a continuació:

A nivell municipal:


- Conveni de col·laboració de l'Associació de Voluntaris de Protecció Civil amb l'Ajuntament de Molins de Rei.
- Conveni de col·laboració amb l'Associació de Defensa Forestal (ADF) Puigmadrona Olorda, formada el 13 de juliol de 1998 pels municipis d'El Papiol i Molins de Rei.
- Pla Bàsic d'Emergències Municipals, homologat per la Comissió de Protecció Civil de Catalunya en data 25 de maig de 2017.
- Protocol d'Actuació davant una Onada de Calor, elaborat per l'Ajuntament de Molins de Rei en data de gener de 2022.

| | | |
|--|--|--|
|  <p>Ajuntament de Molins de Rei</p> | <p>Molins de Rei</p> <p>DOCUMENT ÚNIC DE PROTECCIÓ CIVIL MUNICIPAL (DUPROCIM)</p> | <p>Data: 15 novembre de 2022</p> <p>Revisió: 1</p> |
|--|--|--|

- Protocol d'Actuació davant una Onada de Fred, elaborat per l'Ajuntament de Molins de Rei en data de gener de 2022.
- Pla d'actuació municipal per risc d'incendis forestals (INFOCAT) homologat per la Comissió de Protecció Civil de Catalunya en data 25 de maig de 2017.
- Pla d'actuació municipal per risc de nevades (NEUCAT) homologat per la Comissió de Protecció Civil de Catalunya en data 25 de maig de 2017.
- Pla d'actuació municipal per risc d'inundacions (INUNCAT) homologat per la Comissió de Protecció Civil de Catalunya en data 25 de maig de 2017.
- Pla d'actuació municipal per risc d'accident en el transport de mercaderies perilloses (TRANSCAT) homologat per la Comissió de Protecció Civil de Catalunya en data 25 de maig de 2017.
- Pla d'actuació municipal per risc d'accident per radiacions (RADCAT) homologat per la Comissió de Protecció Civil de Catalunya en data 25 de maig de 2017.

A nivell autonòmic:

- Decret 161/1995, de 16 de maig, pel qual s'aprova el Pla de protecció civil de Catalunya (PROCICAT).
- Acord GOV/141/2014, de 21 d'octubre, pel qual s'aprova la revisió del Pla especial d'emergències per incendis forestals de Catalunya (INFOCAT).
- Acord GOV/14/2015, de 10 de febrer, pel qual s'aprova la revisió del Pla especial d'emergències per inundacions de Catalunya (INUNCAT).
- ACORD GOV/149/2021, de 28 de setembre, pel qual s'aprova la revisió del Pla especial d'emergències sísmiques a Catalunya (SISMICAT).
- Acord GOV/126/2014, de 23 de setembre, pel qual s'aprova la revisió del Pla especial d'emergències per nevades a Catalunya (NEUCAT).
- ACORD GOV/115/2017, d'1 d'agost, pel qual s'aprova el Pla especial d'emergències per risc de vent a Catalunya (VENTCAT).
- ACORD GOV/150/2021, de 28 de setembre, pel qual s'aprova la revisió del Pla especial d'emergències per accidents en el transport de mercaderies perilloses per carretera i ferrocarril a Catalunya (TRANSCAT).
- Acord GOV/165/2014, de 9 de desembre, pel qual s'aprova el Pla especial per a emergències radiològiques de Catalunya (RADCAT).
- ACORD GOV/58/2022, de 29 de març, pel qual s'aprova el Pla Especial d'Emergències per Pandèmies

| | | |
|--|--|---------------------------|
|  Ajuntament de Molins de Rei | Molins de Rei | Data: 15 novembre de 2022 |
| | DOCUMENT ÚNIC DE PROTECCIÓ CIVIL MUNICIPAL (DUPROCIM) | Revisió: 1 |

1.2. Dades generals del municipi

1.2.1. IDENTIFICACIÓ DEL MUNICIPI


| | |
|---------------------|----------------|
| NOM MUNICIPI | MOLINS DE REI |
| COMARCA | BAIX LLOBREGAT |
| PROVÍNCIA | BARCELONA |

| | SUPERFÍCIE TOTAL | POBLACIÓ* | PERCENTATGE DE POBLACIÓ | DENSITAT DE POBLACIÓ |
|------------------------------------|-----------------------------|--------------------|--------------------------------|----------------------------------|
| NUCLI URBÀ DE MOLINS DE REI | 2,60 km ² | 25.923 hab. | 96,86 % | 9.970 hab./km ² |
| LA RIERADA | 0,35 km ² | 204 hab. | 0,76 % | 583 hab./km ² |
| ST. BARTOMEU | 0,15 km ² | 282 hab. | 1,05 % | 1.880 hab./km ² |
| VALLPINEDA | 0,11 km ² | 328 hab. | 1,23 % | 2.982 hab./km ² |
| TOTAL | 15,91 km² | 26.763 hab. | 100 % | 1.682 hab./km² |

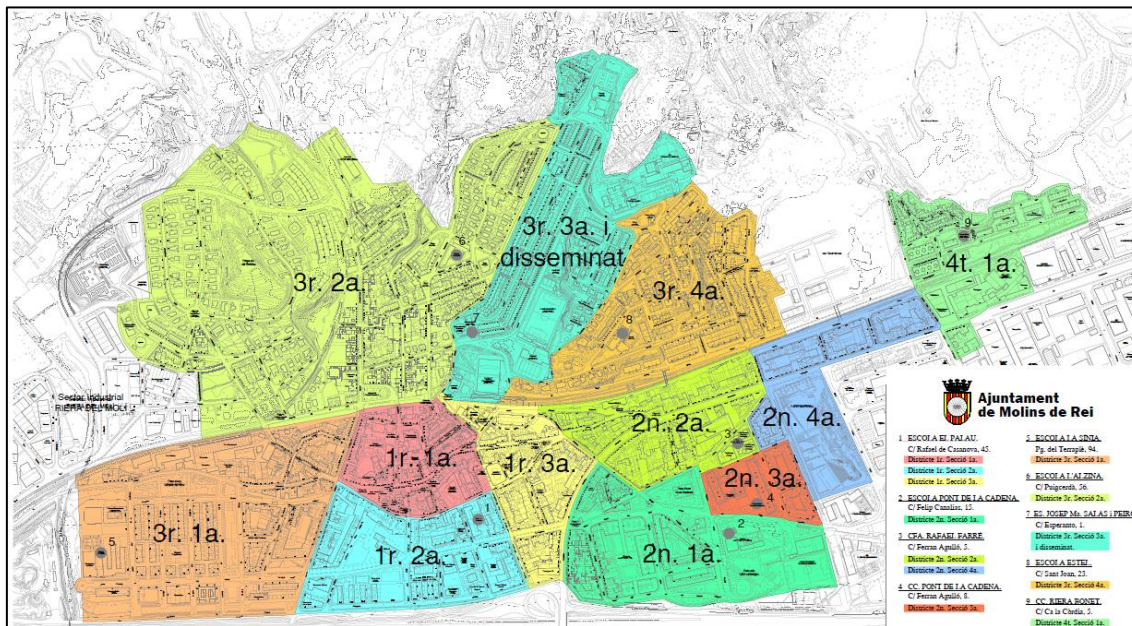
* Informació facilitada per l'Ajuntament de Molins de Rei a data de gener de 2022.

Així mateix, l'Ajuntament ha facilitat les dades de població segons els diferents districtes que conformen el nucli urbà. A continuació es detalla aquesta informació així com el mapa amb la localització dels diferents districtes i seccions:


| DISTRICTE I SECCIÓ | POBLACIÓ (habitants) |
|---------------------------|------------------------------|
| DISTRICTE 1 | 4.999 |
| SECCIÓ 1.1 | 1.254 |
| SECCIÓ 1.2 | 2 |
| SECCIÓ 1.3 | 1.813 |
| DISTRICTE 2 | 8.746 |
| SECCIÓ 2.1 | 3.057 |
| SECCIÓ 2.2 | 1.759 |
| SECCIÓ 2.3 | 1.997 |
| SECCIÓ 2.4 | 1.933 |

| | | |
|--|--|---|
|  Ajuntament de Molins de Rei | Molins de Rei DOCUMENT ÚNIC DE PROTECCIÓ CIVIL MUNICIPAL (DUPROCI) | Data: 15 novembre de 2022 Revisió: 1 |
|--|--|---|

| DISTRICTE I SECCIÓ | POBLACIÓ (habitants) |
|--------------------|-----------------------|
| DISTRICTE 3 | 11.959 |
| SECCIÓ 3.1 | 3.852 |
| SECCIÓ 3.2 | 3.553 |
| SECCIÓ 3.3 | 1.965 |
| SECCIÓ 3.4 | 2.589 |
| DISTRICTE 4 | 1.059 |





1.2.2. SITUACIÓ GEOGRÀFICA

| Escut de l'ens local | Entitat Local | Dades d'interès |
|---|-----------------------|--|
|  | Ajuntament del Papiol | <p>Codi oficial estadístic: 0815800000</p> <p>Adreça: Av. Generalitat, 9</p> <p>Codi postal i localitat: 08754 El Papiol</p> <p>Comarca: Baix Llobregat</p> <p>Àmbit: Metropolità</p> <p>Telèfon: 93 673 02 20</p> <p>Fax: 93 673 15 39</p> <p>CIF: P0815700J</p> <p>e_mail: papiol@diba.es</p> |



| Escut de l'ens local | Entitat Local | Dades d'interès |
|----------------------|--|--|
| | Entitat Municipal Descentralitzada de Valldoreix | <p>Codi oficial estadístic: 7004660009 Adreça: Rbla. M. J. Verdaguer, 185 Codi postal i localitat: 08197 Valldoreix Comarca: Vallès Occidental Àmbit: Metropolità Telèfon: 93 674 27 19 Fax: 93 589 18 23 CIF: P0800003F Ens del qual depèn: Ajuntament de Sant Cugat del Vallès e_mail: valldoreix@diba.es</p> |
| | Ajuntament de Sant Cugat del Vallès | <p>Codi oficial estadístic: 0820550006 Adreça: Pl. Barcelona, 17 Codi postal i localitat: 08172 Sant Cugat del Vallès Comarca: Vallès Occidental Àmbit: Metropolità Telèfon: 93 565 70 00 Fax: 93 675 54 06 CIF: P-0820400-J e_mail: alcaldia@ascv.es</p> |
| | Ajuntament de Barcelona | <p>Codi oficial estadístic: 0801930008 Adreça: Pl. St. Jaume, 1 Codi postal i localitat: 08002 Barcelona Comarca: Barcelonès Telèfon: 93 402 70 00 Fax: 93 317 01 39 CIF: P0801900B e_mail: bi@mail.bcn.es</p> |
| | Ajuntament de Sant Feliu de Llobregat | <p>Codi oficial estadístic: 0821140003 Adreça: Pl. Vila, s/n Codi postal i localitat: 08980 Sant Feliu de Llobregat Comarca: Baix Llobregat Telèfon: 93 685 80 00, Fax: 93 685 80 19 CIF: P-0821000-G Adreça e_mail: ajuntament@santfeliu.org</p> |
| | Ajuntament de Sant Vicenç dels Horts | <p>Codi oficial estadístic: 0826340003 Adreça: Pl. de la Vila, 1 Codi postal i localitat: 08620 Sant Vicenç dels Horts Comarca: Baix Llobregat Telèfon: 902 51 51 00</p> |

| | | |
|--|---|---|
|  Ajuntament de Molins de Rei | Molins de Rei DOCUMENT ÚNIC DE PROTECCIÓ CIVIL MUNICIPAL (DUPROCIM) | Data: 15 novembre de 2022 Revisió: 1 |
|--|---|---|

| Escut de l'ens local | Entitat Local | Dades d'interès |
|---|-----------------------|--|
| | | Fax: 93 656 55 22 CIF: P-0826300-F Adreça e_mail: ajuntament@svh.es |
|  | Ajuntament de Pallejà | Codi oficial estadístic: 0815740003 Adreça: Sol, 1 Codi postal i localitat: 08780 Pallejà Comarca: Baix Llobregat Telèfon: 93 663 00 00 Fax: 93 663 16 40 CIF: P0815600B Adreça e_mail: palleja@diba.es |

| | |
|----------------------------|-----------------------|
| SUPERFÍCIE TOTAL | 15,91 km ² |
| SUPERFÍCIE URBANA | 3,25 km ² |
| SUPERFÍCIE FORESTAL | 9,17 km ² |
| SUPERFÍCIE AGRÍCOLA | 3,49 km ² |


1.2.3. DADES DE POBLACIÓ

| DADES DE POBLACIÓ | |
|------------------------------------|-------------------|
| POBLACIÓ TOTAL | 26.763 habitants |
| POBLACIÓ ESTACIONAL MITJANA | 29.110 habitants* |

* Calculada a partir del nombre d'habitatges secundaris i el nombre de places turístiques (hoteleres, cases rurals i/o càmpings), a raó de 3 persones per habitatge i 1 persona per plaça turística.

El municipi disposa de:

- 627 habitatges secundaris (1.881 habitants).
- 466 places hoteleres (466 habitants)

| | | |
|--|---|---|
|  Ajuntament de Molins de Rei | Molins de Rei DOCUMENT ÚNIC DE PROTECCIÓ CIVIL MUNICIPAL (DUPROCIM) | Data: 15 novembre de 2022 Revisió: 1 |
|--|---|---|

1.2.4. INFRASTRUCTURES I VIES DE COMUNICACIÓ

| INFRASTRUCTURES I VIES DE COMUNICACIÓ | | | |
|---------------------------------------|---|---------------------------------|---|
| CARRETERA / AUTOPISTA | TITULARITAT | PUNTS QUILOMÈTRICS (FRONTERERS) | PONTS I TÚNELS |
| B-23 Barcelona - Tarragona | Estat | PK 8.5- PK 12.1 | - |
| AP-2 Barcelona Tarragona | Estat | PK 11,1-PK 12,2 | Pont C/ Jacint Verdaguer X: 417.408 Y: 4.585.218 Pont Riera Vallvidrera- B-23) X: 417.206 Y: 4.585.667 |
| C-1413a | Generalitat de Catalunya | PK 0 – PK 1.4 | Pont de la C-1413a ramal d'accés l'AP-2 X: 417.559 Y: 4.584.915 Pont de la C-1413a pas superior AP-2 X:417.407 Y: 4.585.217 Pont de la C-1413a sobre la Riera de Vallvidrera X: 417202 Y: 4585670 |
| BV-1468 | Diputació de Barcelona | PK 0 - PK 4.5 | - |
| N-340 | Govern Central. Ministeri de Foment. Delegació Sant Vicenç dels Horts | PK 1.243,5-PK 1.246 | - |

| INFRAESTRUCTURES I VIES DE COMUNICACIÓ | | | | |
|--|--|--------------------------------|--|---|
| Codi | NOM CAMÍ | PRIMARI ¹ (>6 m) | SECUNDARI (entre 3 i 6 m) / Terciari | TIPOLOGIA FERM |
| F-04 | Camí de Can Campmany al Turó del Quirze | x | | Transitable. En bones condicions |
| F-3.3 | Camí dels ponts de Can Baruta a Can Revella | x | | Transitable pavimentada |
| G-01 | Camí del carrer Montsec al Papiol (El Papiol) | x | | Transitable. Recentment desbrossat i arranjat |
| G-05 | Camí del carrer del Papiol a la cruïlla anterior (final carrer Montsec (Vallpineda)) | x | | Transitable. Recentment desbrossat |
| G-08 | Camí del carrer del Papiol a Can Amigonet i El Papiol | x | | Transitable. Arranjat en òptimes condicions |
| D-01 | Pista carrer Siberia fins Madolell | | x | Transitable en bon estat |
| D-11 | Carretera rierada a las Penyes de Can Castellvi | | x | Bon estat molta pendent. Recomanable de baixada hi ha hidrant |
| F-02 | Camí antic de Santa Creu d'Olorda | | x | Transitable però en estat més precari |
| F-06 | Camí de Can Barza a 4 camins (cruïlla en el camí antic de Santa Creu d'Olorda) | | x | Transitable |
| F-05 | Camí de Sant Bartomeu al Turó del Quirze. | | x | Transitable |

¹ Segons el Pla INFOCAT:

Camins primaris: camins que tenen una amplada mínima de 6 m i que permeten el pas creuat de vehicles de tipus bomba rural pesada (BRP).

Camins secundaris: camins i pistes forestals entre 3 i 6 m d'amplada amb sobre-amples disposats cada 100-150 m que permeten el pas creuat de vehicles de tipus bomba rural pesada (BRP).

Camins terciaris: camins i pistes forestals que no permeten el pas creuat de camions tipus BRP i que tampoc no disposen de sobre-amples cada 100-150 metres.

**INFRAESTRUCTURES I VIES DE COMUNICACIÓ**

| Codi | NOM CAMÍ | PRIMARI ¹ (>6 m) | SECUNDARI (entre 3 i 6 m) / TERCARI | TIPOLOGIA FERM |
|-------|--|--------------------------------|---|---|
| G-06 | Camí de la ctra. BV-1468 a Can Planes, Can Amigonet (El Papiol) | | x | Transitable. En optimes condicions |
| D-06 | Camí de Can Modolell a la ctra.BV-1468 q.m.4,5 | | x | Transitable. Recentment desbrossada |
| F-03 | Camí del pont de la riera Sant Bartomeu a Can Tintorer, Turó del Quirze i fins a Can Portell | | x | Pista desbrossada recentment. A l'alçada de Can Tintorer no hi ha bon accés per Bombers, la resta del camí amb punts de gir |
| F-07 | Camí de Castell Ciuró al Coll d'en Cuyas i Can Canaris (S. Feliu de Llobregat) | | x | Transitable però camí amb pocs punts per fer girs. No es transitable per camions |
| G-04 | Camí de Can Castellví a la cruïlla amb G-01 (final carrer Montsec, Vallpineda) | | x | Transitable |
| M-2.6 | Camí de Can Revella a Can Planes i la Rierada | | x | No transitable per camions. Pista en mal estat. Actualment únicament vehicles 4X4 |


Així mateix, es detallen altres possibles d'interès:

Camins 4x4

- De Can Planes a El Papiol.
- De Can Revella a El Papiol.
- Del Torrent Fondo al dipòsit d'aigua de Sant Bartomeu.
- Del camí de Can Tintorer a la cruïlla de 4 camins (camí antic Santa Creu).
- Camí de Can Revella a Can Planes i la Rierada

Pistes de penetració sense sortida


- Al Pla de les Bruixes.
- Can Bofill.
- Can Ferrés.

| | | |
|--|---|---|
|  Ajuntament de Molins de Rei | Molins de Rei DOCUMENT ÚNIC DE PROTECCIÓ CIVIL MUNICIPAL (DUPROCIM) | Data: 15 novembre de 2022 Revisió: 1 |
|--|---|---|

- En el Turó del Quirze.
- Can Illescas.
- De la Ctra. BV-1468 al dipòsit d'aigua de Sant Bartomeu.
- Can Galopa d'abaix.
- Can Santoi, al pou d'aigua de la Rierada.
- Al pou d'aigua de Can Portell.
- Al dipòsit d'aigua de Santa Creu.
- A Sant Pere de Romaní.
- Del c/ Montsec al dipòsit d'aigua de la Rierada.

| Línia de ferrocarril | Dades | Ponts i túnels |
|----------------------|-------------------------|--|
| Rodalies (R1/R4) | Dependència: R.E.N.F.E. | Pont Riera de Vallvidera C/ Ponts de Can Baruta – Ferrocarril - Carretera Caldes |
| Rodalies (R1/R4) | Dependència: R.E.N.F.E. | Pont Riera Bonet C/Riera Bonet-Ferrocarril |
| Rodalies (R1/R4) | Dependència: R.E.N.F.E. | Pont 4 Riera de Vallvidrera Carrer Aiguadares |
| Rodalies (R1/R4) | Dependència: R.E.N.F.E. | Pont Carrer Joan Margall- Avda Sant Antoni Maria Claret |
| Rodalies (R1/R4) | Dependència: R.E.N.F.E. | Túnel El Túnel comença a la Plaça Mercè Rodoreda i continua per sota de tot el carrer Francesc Samaranch i el Passeig Pau |

| MÈTODE DE TRANSPORT | DADES DE CONTACTE |
|---|---|
| Transport d'autobús Barcelona-Molins de Rei-Corbera de Llobregat | Autocorb, S.A. Carretera Amunt, 6-8, 08757 – Corbera de Llobregat, tel. 93.650.07.35. |
| Transport d'autobús Barcelona-Rubí-Castellbisbal-El Papiol-Molins de Rei- Barcelona | Autos Castellbisbal, S.A. C/ Estació, 17, 08755 – Castellbisbal, tel. 93.772.00.08. |
| Transport d'autobús Línia L-61/L-62: Barcelona-Molins de Rei-Sant Vicenç dels Horts-Torrelles de Llobregat. | Soler i Sauret, S.A. |

| | | |
|---|--|---------------------------|
|  | Molins de Rei | Data: 15 novembre de 2022 |
| | DOCUMENT ÚNIC DE PROTECCIÓ CIVIL MUNICIPAL (DUPROCIM) | Revisió: 1 |

| MÈTODE DE TRANSPORT | DADES DE CONTACTE |
|--|--|
| Línia L-57/L-50/L-61/L-62/L-51/L-50: Barcelona-Molins de Rei. Línia L-57/L-50: Barcelona-Molins de Rei-Avinyonet. Línia Molins de Rei-Universitat Autònoma de Barcelona. Línia Barcelona-Molins de Rei-Martorell. | Ctra. Laureà Miró, 426, (cantonada C/ del Treball), Polígon El Pla, 08980 – Sant Feliu de Llobregat, Telèfons: línia general 93.632.51.33 / línia transport discrecional 93.632.53.25 / gerència 93.632.53.88 solersauret@troc.es . |

1.2.5. SERVEIS BÀSICS


| LÍNIA DE GASIFICACIÓ | COMPANYIA | CARACTERÍSTIQUES DEL TRANSPORT |
|----------------------|-----------|--------------------------------|
| Línia de gas | NEDGIA | - |

| LÍNIA ELÈCTRICA | TENSIÓ | COMPANYIA | AFFECTA LA MASSA FORESTAL? (S/N) |
|-------------------------------|-------------|-----------|----------------------------------|
| Línia VILADECANS -SANT JUST | Alta 220kV | ENDESA | NO |
| Línia T.23 Bis –COLLBLANC | Alta 220 kV | ENDESA | SÍ |
| Línia SANT JUST -SANT FELIU | Alta 66 kV | ENDESA | NO |
| Línia SANT JUST –RUBÍ | Alta 66 kV | ENDESA | SÍ |
| Línia M. FIGUERES -HOSPITALET | Alta 110 kV | ENDESA | SÍ |
| Línia RUBÍ -SANT JUST | Alta 220 kV | ENDESA | SÍ |
| Línia CAN JARDÍ –COLLBLANC | Alta 110 kV | ENDESA | SÍ |
| Línia CAN JARDÍ -COLLBLANC | Alta 220 kV | ENDESA | SÍ |

| SUBSTACIÓ ELÈCTRICA | EMPRESA | UBICACIÓ | COORDENADES UTM | |
|----------------------|---------|--------------------|-----------------|-----------|
| Subestació elèctrica | ENDESA | C/ de N. Monturiol | 417.811 | 4.585.835 |



| TORRE DE TELECOMU- NICACIONS | COMPANYIA | COORDENADES UTM | | CARACTERÍSTIQUES |
|------------------------------------|-----------|-----------------|-----------|--|
| | | X | Y | |
| TLC01 | Movistar | 418.880 | 4.583.645 | Estació nº 0802882 al C/ Barcelona, 260 |
| TLC02 | Movistar | 418.412 | 4.584.010 | Estació nº 0806455 al C/ Llobregat, 8 |
| TLC03 | Vodafone | 418.412 | 4.584.010 | Estació nº 149601 al C/ Llobregat, 8 |
| TLC04 | Orange | 418.421 | 4.584.397 | Estació nº CATB0952D al C/ Damadeu Vives, 4 |
| TLC05 | Xfera | 418.421 | 4.584.397 | Estació nº 1B9B0133 al C/ Damadeu Vives, 4 |
| TLC06 | Vodafone | 418.421 | 4.584.397 | Estació nº 075150 al C/ Damadeu Vives,4 |
| TLC07 | Movistar | 418.141 | 4.584.434 | Estació nº 0800149al C/ de Ferran Agulló, 3 |
| TLC08 | Xfera | 418.141 | 4.584.434 | Estació nº 1B2B2295 al C/ de Ferran Agulló, 3 |
| TLC09 | Movistar | 417.971 | 4.584.739 | Estació nº 0805740 a l'Av. de València 12 |
| TLC10 | Vodafone | 417.971 | 4.584.739 | Estació nº 78673 a l'Av. de València 14 |
| TLC11 | Xfera | 417.994 | 4.584.730 | Estació nº 1B2B2291 a l'Av. de València 12- 14 |
| TLC12 | Orange | 417.904 | 4.584.964 | Estació nº CATR0959E a la Plaça Mercat, 10 |
| TLC13 | Xfera | 417.904 | 4.584.964 | Estació nº 1B9B0136 a la Plaça Mercat, 10 |
| TLC14 | Movistar | 417.968 | 4.585.157 | Estació nº 0800684 a la Plaça del Pare Manyanet, 14 |
| TLC15 | Vodafone | 417.773 | 4.585.214 | Estació nº 10060 a la Plaça de Catalunya, 22 |
| TLC16 | Xfera | 418.041 | 4.585.268 | Estació nº 1B9B0134 a l'Av. Onze de Setembre, 1 |
| TLC17 | Orange | 418.041 | 4.585.268 | Estació nºCATR0953A a l'Av.Onze de Setembre,1 |
| TLC18 | Movistar | 417.751 | 4.585.615 | Estació nº 0802575 al C/ Ramon Llull, 6 |
| TLC19 | Vodafone | 417.751 | 4.585.615 | Estació nº 84797 al C/ Ramon Llull, 6 |
| TLC20 | Orange | 417.751 | 4.585.615 | Estació nº CATR0967A al C/ Ramon Llull, 6 |
| TLC21 | Xfera | 417.751 | 4.585.615 | Estació nº 1B2B2296 al C/ Ramon Llull, 6 |

| | | |
|---|--|---------------------------|
|  | Molins de Rei | Data: 15 novembre de 2022 |
| | DOCUMENT ÚNIC DE PROTECCIÓ CIVIL MUNICIPAL (DUPROCIM) | Revisió: 1 |

| | |
|----------------------------|---------------------------------|
| XARXA AIGUA POTABLE | AQUALIA |
| | Jacint Verdaguer, 104-A Baixos. |
| | 08750 Molins de Rei |
| | Oficina: 93 668 99 58 |

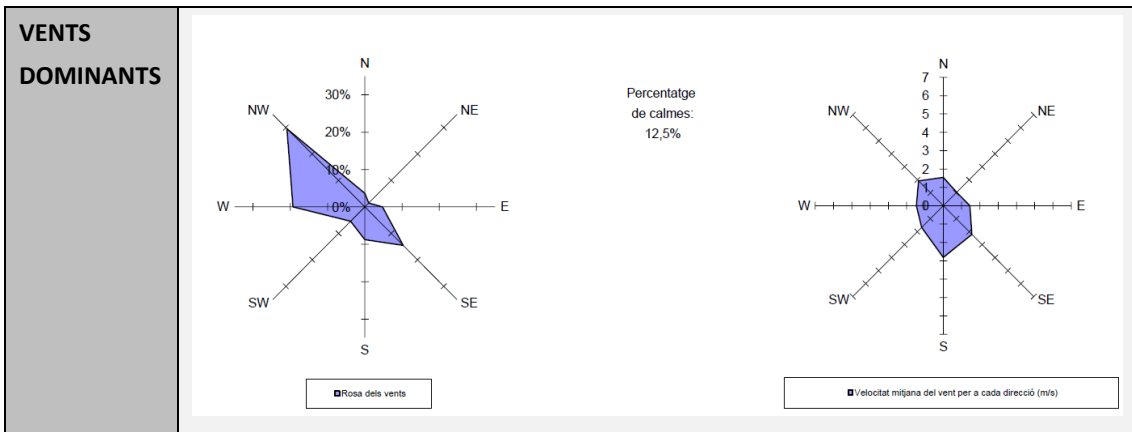
1.2.6. CLIMATOLOGIA

| VALORS NORMALS MITJOS DE PRECIPITACIONS PERÍODE2020 | | | | | | | | | | | | |
|---|-------|-----|-------|-------|------|------|-----|------|------|------|------|------|
| MES | GEN | FEB | MARÇ | ABR | MAIG | JUNY | JUL | AGO | SET | OCT | NOV | DES |
| L/m ² | 132.5 | 2.0 | 105.1 | 268.3 | 84.9 | 80.1 | 1.4 | 25.0 | 87.9 | 14.6 | 77.6 | 40.2 |

Dades extretes del Servei Meteorològic de Catalunya per a l'any 2020 a l'estació de Vallirana.


| VALORS NORMALS MITJOS DE TEMPERATURES PERÍODE2020 | | | | | | | | | | | | |
|---|-----|------|------|------|------|------|------|------|------|------|------|-----|
| MES | GEN | FEB | MARÇ | ABR | MAIG | JUNY | JUL | AGO | SET | OCT | NOV | DES |
| T°C | 9.1 | 12.4 | 11.5 | 14.1 | 19.4 | 20.3 | 24.9 | 25.2 | 20.9 | 15.9 | 13.4 | 9.3 |

Dades extretes del Servei Meteorològic de Catalunya per a l'any 2020 a l'estació de Vallirana.



Dades extretes del Servei Meteorològic de Catalunya per a l'any 2020 a l'estació de Vallirana.

| | |
|--|---------------------|
| MESOS MÉS CÀLIDS | Juliol i agost |
| MESOS MÉS FREDS | Desembre i gener |
| MESOS MÉS PLUJOSOS | Gener, març i abril |
| MESOS MÉS SECS | Febrer i juliol |
| VELOCITAT MITJANA DEL VENT (A 10 m) | 1,7 m/s |
| DIRECCIÓ DOMINANT (a 10 m) | Nord-oest |

| | | |
|--|---|---|
|  <p>Ajuntament de Molins de Rei</p> | Molins de Rei DOCUMENT ÚNIC DE PROTECCIÓ CIVIL MUNICIPAL (DUPROCIM) | Data: 15 novembre de 2022 Revisió: 1 |
|--|---|---|

| | LOCALITZACIÓ | ENLLAÇ WEB |
|-----------|---------------|---|
| ESTACIÓ 1 | Vallriana | https://www.meteo.cat/observacions/xema/dades?codi=D3&dia=2022-02-07T10:00Z |
| ESTACIÓ 2 | Castellbisbal | https://www.meteo.cat/observacions/xema/dades?codi=XC&dia=2022-02-07T10:30Z |

1.2.7. OROGRAFIA I HIDROLOGIA

| | | |
|---|---------------------------------------|---|
| ALTITUD MÀXIMA | 434m (Puig d'Olorda) | |
| ALTITUD MÀXIMA AMB POBLACIÓ / INFRAESTRUCTURES | 420m (Pedrera de Santa Creu d'Olorda) | |
| ALTITUD MÍNIMA | 16m | |
| ALTITUD MÍNIMA AMB POBLACIÓ / INFRAESTRUCTURES | 18m (E.S. Sant Esteve) | |
| ALTITUD DEL NUCLI URBÀ | 37m | |
| RIUS | Riu Llobregat | El Riu Llobregat limita amb els termes municipals de Sant Vicenç dels Horts i Pallejà i representa el límit Occidental del Terme. |
| RIERES | Riera de Vallvidrera | És la riera més llarga de totes les que trobem dins el terme municipal. Desemboca al riu Llobregat, al nord del Polígon Industrial de la Riera del Moló, un cop recollides les aigües de la Riera de Sant Bartomeu. |
| | Riera de Sant Bartomeu | Transcorre la paral·lela a la BV-1468 fins el Polígon Industrial de la Riera del Molí, on es desvia fins a la Riera de Vallvidrera. |
| | Riera de Bonet | Travessa el sòl urbà d'El Canals, derivant-se pels canals existents cap el riu. |
| TORRENTS A DESTACAR | Torrent de Can Miano | Travessa el Polígon Industrial del Pla, on es connecta amb diversos canals existents. |



| | | |
|-------------------------|---|---|
| | Torrent de la Rierada | Comunica amb la Riera de Vallvidrera, al nord de Sant Bartomeu de la Quadra |
| | Torrent Santa Creu | Situat al nord del Torrent de Can Tintorer, desemboca a la Riera de Sant Bartomeu |
| | Torrent de Can Tintorer | Travessa el Turó d'en Quirze i desemboca a la Riera de Sant Bartomeu |
| | Torrent de Can Ribes | Situat al nord-est del nucli urbà, travessa la Vall de Sorgues fins desembocar a la Riera de Sant Bartomeu |
| | Torrent d'en Bonet | Situat al sud-est del nucli urbà desemboca al Riu Llobregat |
| | Torrent de la Font dels Casats | Ubicat al nord de Bonavista i Can Graner. Neix al nord de Can Vilagut i desemboca a la Riera de Sant Bartomeu, a l'altura del nucli urbà. |
| | Torrent Marxat del Pontarró | Neix al nord-est de Can Vilagut i discorre direcció nord-oest fins a desembocar al Torrent de Can Ribes. |
| | Torrent del Xai | Neix al terme municipal de Santa Creu d'Olorda Discorre uns pocs metres per la zona est de la Rierada desembocant a la Riera de Vallvidrera. |
| CANALS | Canal de la Infanta | Recorre paral·lel a la línia de ferrocarril FFCC de rodalies R1/R4 |
| | Canals de Reg a la zona agrícola | - |
| CONS DE DEJECCIÓ | Con RSB | Al principi del Carrer Jacint Verdaguer, a l'altura de l'avinguda Collserola hi ha una petita bifurcació de la Riera de Sant Bartomeu. Aquest petit conducte pot provocar el con de dejecció i el cabal de l'aigua augmenta considerablement. Aquesta zona serà un punt d'actuació prioritària si es du a terme aquest fenomen. |

1.3. Organització municipal de protecció civil

1.3.1. ESTRUCTURA, FUNCIONS I RESPONSABILITATS

L'organització municipal de protecció civil és el conjunt de persones encarregades de dur a terme la protecció civil del municipi, amb l'objectiu de fer front a les emergències que puguin sorgir dins del municipi per tal de salvar vides, protegir béns i el medi ambient.

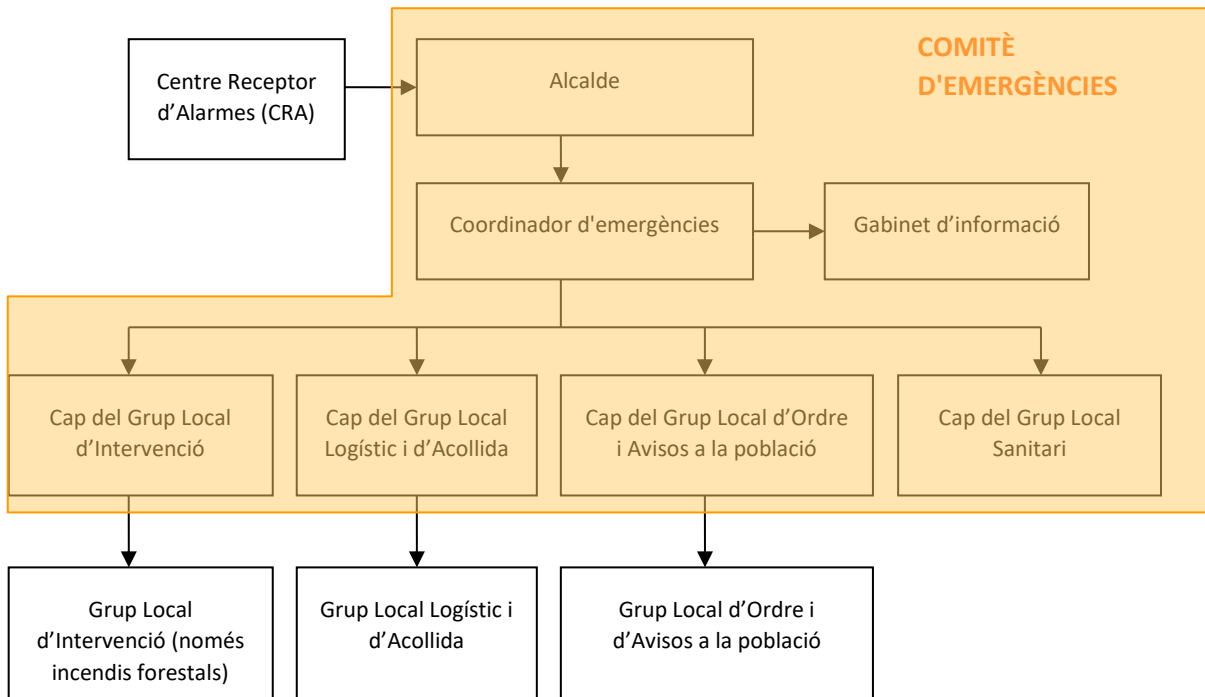
L'estructura de l'organització municipal de protecció civil té com a punt més elevat de responsabilitat a l'alcalde, que és l'autoritat de protecció civil d'àmbit municipal i, com a base de l'organització, es troben les diferents comissions i comitès encarregats de dur a terme les accions per tal d'aplicar correctament el Pla de Protecció Civil Municipal.

En aquest apartat es tracta, doncs, de donar a conèixer les diferents figures dins de l'organització municipal de protecció civil tot explicant les seves funcions i responsabilitats.


Comissió municipal de protecció civil:

Actualment el municipi no disposa de comissió municipal de protecció civil.

L'organigrama municipal en emergències segueix el següent patró:



En resum, s'ha de realitzar una explicació de les funcions i responsabilitats del municipi i de les figures següents:

| | | |
|--|--|--|
|  <p>Ajuntament de Molins de Rei</p> | <p>Molins de Rei</p> <p>DOCUMENT ÚNIC DE PROTECCIÓ CIVIL MUNICIPAL (DUPROCIM)</p> | <p>Data: 15 novembre de 2022</p> <p>Revisió: 1</p> |
|--|--|--|

Centre Receptor d'Alarmes (CRA)

És el centre on es reben i des d'on es notifiquen els avisos d'emergència. Aquesta funció serà exercida per part de la Policia Local de Molins de Rei.

Comitè d'emergències:

- Alcalde
- Consell Assessor
- Gabinet d'informació municipal

Aquests òrgans es defineixen de la manera següent:

Alcalde

L'alcalde del municipi és l'autoritat de protecció civil d'àmbit municipal, i per tant el director del Pla municipal de protecció civil o responsable municipal de l'emergència. Pot delegar les funcions de direcció del Pla al/la tinent/a d'alcalde (o a altres regidors/es, si en manquen).

L'alcalde és el responsable màxim de l'elaboració, la implantació i l'execució del Pla de protecció civil municipal.


Consell Assessor

El Consell Assessor té per funcions:

- Assessorar el director del pla, l'alcalde.
- Analitzar i valorar la situació, aportant-hi tota la informació i trametent les instruccions de l'alcalde als seus respectius col·laboradors.
- Altres funcions específiques per a cada risc concret.

El Consell Assessor es compon de:

- El / La cap del Grup Local d'Ordre i d'Avisos a la Població
- El / La cap del Grup Local Sanitari
- El / La cap del Grup d'Intervenció (Incendis Forestals)
- El / La cap del Grup Local Logístic i d'Acollida
- El / La coordinador municipal de l'emergència
- Altres en funció del risc a criteri del director del Pla, en general tots els regidors i/o tècnics implicats en la resolució de l'emergència

| | | |
|--|--|--|
|  <p>Ajuntament de Molins de Rei</p> | <p>Molins de Rei</p> <p>DOCUMENT ÚNIC DE PROTECCIÓ CIVIL MUNICIPAL (DUPROCIM)</p> | <p>Data: 15 novembre de 2022</p> <p>Revisió: 1</p> |
|--|--|--|

Grup Local d'Ordre i d'Avisos a la Població

Les funcions d'avisos són:

- Avisar a la població afectada que estigui en les zones de risc de l'emergència i especialment als elements vulnerables.
- Transmetre la informació de les mesures a adoptar per part de la població.

Les funcions d'ordre són:

- Coordinar i executar les tasques d'allunyament, evacuació o confinament de la població i dels elements vulnerables.
- Garantir la seguretat ciutadana a la zona de risc.
- Controlar els accessos a la zona de risc.
- Realitzar la vigilància viària a la zona d'emergència, efectuant el control del trànsit d'accés dels components dels grups d'emergència.
- Guiar els actuants cap al Centre de Comandament Avançat (CCA) i a l'Àrea sanitària.

Grup Local d'Intervenció(només incendis forestals)

Les seves funcions són:

- Assessorar tècnicament als diferents cossos d'emergència sobre l'actuació en front de l'emergència.
- Donar recolzament a les tasques necessàries per a prevenir i controlar les emergències.
- Donar recolzament a les tasques de rescat i salvament de persones i béns.
- Informar el coordinador del CCA i atendre les seves instruccions.

Cal esmentar que grup local d'intervenció només es formarà en cas d'emergència per incendi forestal.

Cap del grup Local Sanitari


Les seves funcions són:

- Informar-se de la situació sanitària en l'àrea d'emergència.
- Conèixer l'estat i la ubicació dels afectats.

Grup Local Logístic i d'Acollida

Les seves funcions són:

- Proporcionar i gestionar els serveis bàsics municipals.
- Preparar els centres d'acollida i gestionar-los per tal que es pugui acollir a la població.

| | | |
|--|--|--|
|  <p>Ajuntament de Molins de Rei</p> | <p>Molins de Rei</p> <p>DOCUMENT ÚNIC DE PROTECCIÓ CIVIL MUNICIPAL (DUPROCIM)</p> | <p>Data: 15 novembre de 2022</p> <p>Revisió: 1</p> |
|--|--|--|

- Donar allotjament, proveïment d'aliments, control i serveis socials a les persones afectades.
- Subministrar tots els materials o combustibles que es necessitin.
- Rebre el voluntariat.

Coordinador municipal de l'emergència

És la figura que fa de vincle entre l'alcalde i els diferents grups d'emergència, essent el màxim responsable del Consell Assessor. És el responsable de comunicar-se amb els diferents grups d'emergència municipal i de controlar que tot es fa segons el previst, a més de suplir a l'alcalde en cas que fos necessari, amb una disponibilitat de 24 hores al dia.

Les seves funcions són:

- Coordinar l'emergència.
- Comunicar amb tots els grups d'emergència municipal.
- Rebre comunicacions del CRA.
- Assessorar l'alcalde.
- Controlar la situació i evolució de l'emergència i supervisar les accions dels diferents grups d'emergència.

Representant municipal al CECAT

És el responsable de traslladar-se al CECAT, en cas que aquest ho requereixi, per tal de donar informació a Protecció Civil, d'una forma directa i conjunta, de tot el que pugui ser necessari per a la resolució de l'emergència.

Gabinet d'Informació Municipal


El Gabinet d'Informació Municipal és l'òrgan responsable de donar la informació en el moment de l'emergència.

Les seves funcions són:

- Aplegar informació sobre l'emergència
- Transmetre (o difondre) la informació generada dins el Comitè d'Emergències a la població en general i a les persones directament o indirectament afectades.

**ORGANITZACIÓ MUNICIPAL DE PROTECCIÓ CIVIL**

| CÀRREC OPERATIU | CÀRREC HABITUAL | NÚMERO DE FITXA D'ACTUACIÓ |
|---|--|---------------------------------------|
| Centre Receptor d'Alarmes | Policia Local | 1 |
| Alcalde | Alcalde | 2 |
| Coordinador municipal de l'emergència | Regidor de Seguretat Ciutadana i Protecció Civil, Recursos Humans i Organització, de l'Oficina d'Atenció Ciutadana, Patrimoni, Urbanisme | 3 |
| Cap del Grup Local d'Ordre i d'Avisos a la població | Cap de la Guàrdia Urbana | 4 |
| Cap del Grup local logístic | Cap de Via Pública | 5 |
| | Cap Brigada Municipal | |
| Cap del Grup local d'acollida | Cap de Secció Sociocultural | |
| Cap del Grup local sanitari | Directora de serveis ASP | 6 |
| Cap del Gabinet d'informació | Directora de Serveis Alcaldia | 7 |
| Cap del Grup local d'intervenció (només incendis forestals) | Regidor de Seguretat Ciutadana i Protecció Civil, Recursos Humans i Organització, de l'Oficina d'Atenció Ciutadana, Patrimoni, Urbanisme | 8 |
| Representant municipal al CECAT | Tinenta d'alcalde i Regidora de Serveis Socials, Gent Gran, Convivència, Ciutadana i Voluntariat, Moviments Veïnals, Solidaritat i Cooperació i Feministes i LGTBI | 9 |

| | | |
|--|---|---|
|  Ajuntament de Molins de Rei | Molins de Rei DOCUMENT ÚNIC DE PROTECCIÓ CIVIL MUNICIPAL (DUPROCIM) | Data: 15 novembre de 2022 Revisió: 1 |
|--|---|---|

1.3.2. CENTRES DE COORDINACIÓ


1.3.2.1. Centre de recepció d'alarmes (CRA)

| | |
|---|--|
| Lloc | Polícia local de Molins de Rei |
| Adreça | Carrer Rubió i Ors, 8 Molins de Rei, 08750 Barcelona |
| Telèfon | Oficina 936 688 866 Caporal de torn 24h 628 947 408 |
| Correu electrònic | - |
| Altres comunicacions | FAX: 936 681 349 Emissores Xarxa RESCAT Web municipal: https://www.molinsderei.cat/es/ Twitter Ajuntament: @ajMolinsdeRei Twitter Guàrdia Urbana: @GU_Molinsderei Instagram Ajuntament: @ajuntamentmolinsderei Instagram Guàrdia Urbana: @policia_gu_molins_de_rei Megafonia vehicles patrulla policia Ràdio Molins |
| Protocols, fitxes d'actuació, etc. | Fitxa d'actuació núm. 1 |

El CRA és un centre que està operatiu 24 hores al dia, 365 dies a l'any. En cas que no sigui possible, aquestes funcions seran dutes a terme per l'alcalde o persona en qui delegui.

Funcions

- Notificar qualsevol alarma al **112** i al **CECAT**.
- Rebre la notificació de l'alarma i trametre-la.
- Valorar, segons els protocols establerts, la importància de l'alarma.
- Posar en marxa els avisos d'activació del Pla de protecció civil municipal.
- Informar-se, en els primers moments, de la marxa de l'emergència.
- Establir contacte amb el coordinador municipal de l'emergència o l'alcalde.


| | | |
|--|---|---|
|  Ajuntament de Molins de Rei | Molins de Rei DOCUMENT ÚNIC DE PROTECCIÓ CIVIL MUNICIPAL (DUPROCIM) | Data: 15 novembre de 2022 Revisió: 1 |
|--|---|---|

1.3.2.2. **Centre de Coordinació Operativa Local (CECOPAL)**

| | |
|--|---|
| Lloc | Sala de plens de l'Ajuntament de Molins de Rei |
| Adreça | Pl. Catalunya, 1 Molins de Rei 08750 Barcelona |
| Telèfon | 936 803 340 |
| Correu electrònic | ajuntament@molinsderei.cat |
| Recursos i altres comunicacions | FAX:936 803 362 Web municipal: https://www.molinsderei.cat/es/ Twitter Ajuntament: @ajMolinsdeRei Twitter Guàrdia Urbana: @GU_Molinsderei Instagram Ajuntament: @ajuntamentmolinsderei Instagram Guàrdia Urbana: @policia_gu_molins_de_rei Megafonia vehicles patrulla policia Ràdio Molins |

Funcions

- És el centre de coordinació municipal, que realitza les accions determinades pel director del Pla. Des d'aquí es dirigeix i es coordinen les actuacions dels diversos serveis relacionats amb el Pla.
- Mantenir contacte directe i continu amb el **Centre de Coordinació Operativa de Catalunya**.
- Notificar als grups operatius i al **CECAT** l'activació i la desactivació del Pla de protecció civil municipal.
- Facilitar, si escau, la informació a la població del municipi, amb els mitjans oportuns, segons les circumstàncies del risc i l'evolució de la situació de l'emergència.
- Mobilitzar i assegurar la transmissió de la informació i les ordres als grups operatius municipals decidides per la direcció del Pla, així com activar els mitjans i recursos municipals necessaris.
- Canalitzar l'ordre de l'autoritat de protecció civil municipal de prestació de serveis personals i la requisita, la intervenció o l'ocupació temporal i transitòria dels béns necessaris per afrontar les situacions d'emergència.
- Donar suport als mitjans d'emergències, de seguretat i als serveis especialitzats aliens que intervinguin en el municipi sota l'estructura del Pla activat.

| | | |
|--|---|---|
|  Ajuntament de Molins de Rei | Molins de Rei DOCUMENT ÚNIC DE PROTECCIÓ CIVIL MUNICIPAL (DUPROCIM) | Data: 15 novembre de 2022 Revisió: 1 |
|--|---|---|

1.4. Programa i procediment d'implantació, simulacres, manteniment, revisió i actualització

1.4.1. PROGRAMA DE LA IMPLANTACIÓ DEL PLA


La Implantació té la doble tasca de, per una banda, divulgar i informar sobre el Pla a tothom (personal laboral i auxiliar, ajudes externes, altres administracions...) i per l'altra, formar al personal dels equips actuant segons la responsabilitat que el Pla li assigna i assegurar les dotacions i adequacions dels mitjans materials i recursos que necessita el Pla de Protecció Civil Municipal.

| RESPONSABLE | NOM I COGNOMS | CÀRREC |
|---|------------------------|--|
| RESPONSABLE D'IMPLANTACIÓ 1 | Xavi Paz Penche | Alcalde |
| RESPONSABLE D'IMPLANTACIÓ 2 | Miquel Zaragoza Alonso | Regidor Seguretat Ciutadana i Protecció Civil. |
| RESPONSABLE D'IMPLANTACIÓ 3 | Juan Antonio López | Cap de Guardia Urbana |
| OBJECTIUS | | |
| 1. Divulgar i informar sobre el Pla a tothom (personal laboral i auxiliar, ajudes externes, altres administracions...). | | |
| 2. Formar al personal dels equips actuant segons la responsabilitat que el Pla els hi assigna. | | |
| 3. Assegurar les dotacions i adequacions dels mitjans materials i recursos que necessita el Pla de Protecció Civil Municipal. | | |
| 4. Adquirir coneixements i experiència a través de la programació d'exercicis i simulacres. | | |

| PROGRAMA DE FORMACIÓ | | | |
|----------------------|-----------------------|---------------------------|--|
| DATA | TIPUS | RISC/OS | ADREÇAT A |
| Abril/Maig 2023 | Reunió de coordinació | Risc d'Incendis Forestals | Director /Coordinador/ Gabinet d'Informació i Caps dels grups actuant locals |
| Abril /Maig 2023 | Reunió informativa | Risc d'Incendis Forestals | Caps dels grups actuant locals |
| Abril /Maig 2023 | Reunió informativa | Risc d'Incendis Forestals | Policies locals |
| Abril/Maig 2023 | Reunió de coordinació | Risc d'inundacions | Director /Coordinador/ Gabinet d'Informació i Caps dels grups actuant locals |


**PROGRAMA DE FORMACIÓ**

| DATA | TIPUS | RISC/OS | ADREÇAT A |
|------------------|-----------------------|--|---------------------------------|
| Abril /Maig 2023 | Reunió informativa | Risc d'inundacions | Caps dels grups actuants locals |
| Abril /Maig 2023 | Reunió informativa | Risc d'inundacions | Policies locals |
| Desembre 2023 | Reunió de coordinació | Risc de nevades | Caps dels grups actuants locals |
| Desembre 2023 | Reunió de treball | Risc de nevades | Caps dels grups actuants locals |
| Desembre 2023 | Sessió informativa | Risc de nevades | Policies locals |
| Abril/Maig 2024 | Reunió de coordinació | Risc d'accidents per a emergències radiològiques | Caps dels grups actuants locals |
| Abril/Maig 2024 | Reunió de treball | Risc d'accidents per a emergències radiològiques | Caps dels grups actuants locals |
| Abril/Maig 2024 | Sessió informativa | Risc d'accidents per a emergències radiològiques | Policies locals |
| Abril/Maig 2024 | Reunió de coordinació | Risc d'accidents en el transport de mercaderies perilloses | Caps dels grups actuants locals |
| Abril/Maig 2024 | Reunió de treball | Risc d'accidents en el transport de mercaderies perilloses | Caps dels grups actuants locals |
| Abril/Maig 2024 | Sessió informativa | Risc d'accidents en el transport de mercaderies perilloses | Policies locals |
| Desembre 2024 | Reunió de coordinació | Risc d'accidents per ventades | Caps dels grups actuants locals |
| Desembre 2024 | Reunió de treball | Risc d'accidents per ventades | Caps dels grups actuants locals |
| Desembre 2024 | Sessió informativa | Risc d'accidents per ventades | Policies locals |
| Desembre 2024 | Reunió de coordinació | Risc sísmic | Caps dels grups actuants locals |
| Desembre 2024 | Reunió de treball | Risc sísmic | Caps dels grups actuants locals |

| | | |
|--|---|---|
|  Ajuntament de Molins de Rei | Molins de Rei DOCUMENT ÚNIC DE PROTECCIÓ CIVIL MUNICIPAL (DUPROCIM) | Data: 15 novembre de 2022 Revisió: 1 |
|--|---|---|

| PROGRAMA DE FORMACIÓ | | | |
|----------------------|-----------------------|---|---------------------------------|
| DATA | TIPUS | RISC/OS | ADREÇAT A |
| Desembre 2024 | Sessió informativa | Risc sísmic | Polícies locals |
| Abril/ Maig 2025 | Reunió de coordinació | PROCICAT, FERROCAT i risc per pandèmies | Caps dels grups actuants locals |
| Abril/ Maig 2025 | Reunió de treball | PROCICAT, FERROCAT i risc per pandèmies | Caps dels grups actuants locals |
| Abril/ Maig 2025 | Sessió informativa | PROCICAT, FERROCAT i risc per pandèmies | Polícies locals |

| INFORMACIÓ A LA POBLACIÓ | | | |
|--------------------------|--|---|--------------------------------|
| DATA | TIPUS | RISC/OS | ÉPOCA D'ALT RISC |
| Maig | BAN Municipal | Incendis Forestals | 15 de març a 15 d'octubre |
| | Tríptics informatius | | |
| | Pàgina Web municipal | | |
| | Xerrades a escoles, associació de veïns i avis | | |
| Tot l'any | Campanya Pla de prevenció d'incendis forestals a les urbanitzacions | | |
| Tot l'any | Foment a l'elaboració de PAU's en les diferents urbanitzacions del terme municipal | | |
| Maig | Tríptics informatius | Inundacions | 15 d'agost a 30 de novembre |
| | Pàgina Web municipal | | |
| Desembre | Tríptics informatius | Nevades | desembre a febrer |
| | Pàgina Web municipal | Nevades | |
| Maig | Pàgina Web municipal | Accident de transport de mercaderies perilloses | Qualsevol data |
| Maig | Pàgina Web municipal | Emergències radiològiques | Qualsevol data |
| Desembre | Tríptics informatius | Ventades | Principalment d'octubre a març |
| | Pàgina Web municipal | | |
| Desembre | Pàgina Web municipal | Risc sísmic | Qualsevol data |
| Maig | Pàgina Web municipal | Riscos bàsics, FERROCAT i risc per pandèmies | Qualsevol data |

| | | |
|--|---|---|
|  Ajuntament de Molins de Rei | Molins de Rei DOCUMENT ÚNIC DE PROTECCIÓ CIVIL MUNICIPAL (DUPROCIM) | Data: 15 novembre de 2022 Revisió: 1 |
|--|---|---|

1.4.2. MANTENIMENT DEL PLA


Quant al Manteniment, s'entén, per una banda, com les accions necessàries per a que el Pla continuï tenint la seva eficàcia al llarg del temps. D'altra banda, atès que l'anàlisi de risc és variable en el temps, s'ha de mantenir actualitzat tot el Pla a través d'una revisió i actualització de les Fitxes d'actuació.

Cada any s'hauran d'introduir les possibles actualitzacions que hagi sofert el Pla, entenent-se com a actualització la modificació del Pla amb aquells aspectes que hagin pogut variar durant l'últim any però que no suposin un canvi substancial en el Pla que signifiqui una modificació d'aspectes com anàlisi de risc, protocol d'actuació, etc.

Cada quatre anys s'haurà de revisar el Pla, entenent com a revisió la modificació a fons del Pla per a adaptar-lo de nou a les necessitats del municipi, evitant que quedi obsolet i amb l'obligació d'ésser homologat de nou per part de Protecció Civil.

| MANTENIMENT DEL PLA | |
|--|------------|
| Data d'homologació: | 25.05.2017 |
| Data d'homologació de l'última revisió: | - |
| Data de l'última actualització: | - |
| Data de la propera revisió: | 2021/2022 |

| MANTENIMENT DEL PLA | | | |
|--|----------------------|---|--|
| CANVI Nº | DESCRIPCIÓ DEL CANVI | SIGNATURA I DATA DE CONTROL I VERIFICACIÓ | ACTUALITZACIÓ/ REVISIÓ COMUNICADA A DATA |
| DOCUMENT 1: GENERALITATS I ORGANITZACIÓ MUNICIPAL | | | |
| CANVI Nº: | | | |
| CANVI Nº: | | | |
| DOCUMENT 2: ANÀLISIS DEL RISC | | | |
| CANVI Nº: | | | |
| CANVI Nº: | | | |
| DOCUMENT 3: VULNERABILITAT MUNICIPAL | | | |
| CANVI Nº: | | | |
| CANVI Nº: | | | |
| DOCUMENT 4: PROCEDIMENTS OPERATIUS PER RISC | | | |


| | | |
|--|---|---|
|  Ajuntament de Molins de Rei | Molins de Rei DOCUMENT ÚNIC DE PROTECCIÓ CIVIL MUNICIPAL (DUPROCIM) | Data: 15 novembre de 2022 Revisió: 1 |
|--|---|---|

| MANTENIMENT DEL PLA | | | |
|---|--|--|--|
| CANVI Nº: | | | |
| CANVI Nº: | | | |
| DOCUMENT 5: FITXES D'ACTUACIÓ | | | |
| CANVI Nº: | | | |
| CANVI Nº: | | | |
| DOCUMENT 6: DIRECTORI TELEFÒNIC I CATÀLEG DE MITJANS I RECURSOS | | | |
| CANVI Nº: | | | |
| CANVI Nº: | | | |
| DOCUMENT 7: CARTOGRAFIA ESPECÍFICA | | | |
| CANVI Nº: | | | |
| CANVI Nº: | | | |
| REVISIONS | | | |
| REVISIÓ 1: | | | |

S'inclouran tants canvis i revisions com sigui necessari per tal de garantir que el DUPROCIM està en tot moment actualitzat.

Els responsables del manteniment del Pla són els mateixos càrrecs que els responsables de la seva implantació.

| RESPONSABLES DEL MANTENIMENT DEL PLA | | |
|--------------------------------------|------------------------|--|
| RESPONSABLE | NOM I COGNOMS | CÀRREC |
| RESPONSABLE D'IMPLANTACIÓ 1 | Xavi Paz Penche | Alcalde |
| RESPONSABLE D'IMPLANTACIÓ 2 | Miquel Zaragoza Alonso | Regidor Seguretat Ciutadana i Protecció Civil. |
| RESPONSABLE D'IMPLANTACIÓ 3 | Juan Antonio López | Cap de Guardia Urbana |

| | | |
|--|--|--|
|  <p>Ajuntament de Molins de Rei</p> | <p>Molins de Rei</p> <p>DOCUMENT ÚNIC DE PROTECCIÓ CIVIL MUNICIPAL (DUPROCIM)</p> | <p>Data: 15 novembre de 2022</p> <p>Revisió: 1</p> |
|--|--|--|

S'ha d'actualitzar anualment:

- Els canvis menors en infraestructures del municipi.
- Les dades de població.
- Els canvis menors en l'anàlisi de risc.
- La posada al dia del nom dels càrrecs que figuren en el Pla, les seves responsabilitats i les funcions que tenen assignades.
- La realització del nou calendari de campanyes municipals
- Els titulars de les funcions o la reestructuració en el repartiment de les responsabilitats.
- Ubicació dels centres operatius del Pla municipal: Centre Receptor d'Alarmes o CECOPAL.

S'ha de mantenir al dia l'inventari de mitjans i recursos, en els seus aspectes més importants, i la llista telefònica. A aquest efecte s'han de fer comprovacions periòdiques (amb una periodicitat mínima d'un any).

Actualitzar la cartografia bàsica.

Després de les eleccions municipals s'ha d'analitzar el Pla per si fos necessari actualitzar-lo de nou. També s'ha d'actualitzar quan es publiqui una nova normativa o disposició legal que afecti d'alguna manera el Pla.

S'han de plantejar revisions en l'anàlisi de risc

- Quan hi hagin variacions importants en el Pla.
- Quan es produeixi una variació important del risc en origen o de la ubicació dels elements vulnerables.
- La modificació de les fitxes d'actuació, si es creu necessari
- Quan es produeixin altres variacions importants de l'organització municipal.
- Al cap de quatre anys.


Un cop actualitzada la informació o revisat el Pla:

- S'ha de passar pel Ple de l'Ajuntament
- S'ha de trametre una còpia dels fulls corresponents a:
 - Serveis Territorials a Barcelona.
- La posada al dia del nom dels càrrecs que figuren en el Pla, les seves responsabilitats i les funcions que tenen assignades

1.4.3. PROGRAMA D'EXERCICIS I SIMULACRES

El programa d'implantació té diversos objectius, entre ells, la realització i avaluació de simulacres que validin el correcte funcionament del Pla de Protecció Civil Municipal.

Així mateix, és necessari programar els simulacres al llarg del temps amb l'objectiu de validar el correcte funcionament del pla durant la seva vigència i fins a la seva revisió i/o actualització.

| | | |
|--|---|---|
|  Ajuntament de Molins de Rei | Molins de Rei DOCUMENT ÚNIC DE PROTECCIÓ CIVIL MUNICIPAL (DUPROCIM) | Data: 15 novembre de 2022 Revisió: 1 |
|--|---|---|

Realitzar els simulacres així com informar-ne als òrgans de les administracions competents és obligació de la persona responsable de la implantació del Pla com a responsable de protecció civil municipal.

Els simulacres han de permetre verificar i comprovar:


- L'eficàcia de l'organització de resposta davant d'una emergència.
- La capacitat del personal adscrit a l'organització de resposta.
- L'entrenament del personal de l'ajuntament per fer front davant situacions d'emergència contemplades en el present pla.
- La suficiència, idoneïtat i disponibilitat dels recursos assignats.
- L'adequació dels procediments d'actuació.
- La validació del correcte funcionament del procediment de comunicació d'emergències.

La realització de simulacres té per objecte l'activació total o parcial de les accions contingudes en el document 4 de procediments operatius per risc.

De la mateixa manera, i tenint en compte que la DGPC de la Generalitat de Catalunya convoca els corresponents simulacres dels plans especials, quan un d'aquests simulacres afecti al municipi es podrà substituir pel simulacre anual programat.


Els exercicis a fer amb periodicitat mínima anual són:

| PROGRAMA D'EXERCICIS I SIMULACRES | | | |
|---|----------------|-------------|--------|
| EXERCICI Nº: | Periòdic anual | | |
| DATA | 2n Trimestre | HORA | 12:00h |
| ESCENARI | | | |
| <p>A part dels simulacres que es puguin dur a terme al terme municipal de Molins de Rei cal realitzar amb caràcter anual una trucada al CECAT mitjançant ambdós terminals de la Xarxa RESCAT que disposa el municipi.</p> <p>L'objectiu és validar tant les comunicacions internes com les comunicacions externes CECAT mitjançant la xarxa RESCAT i el telèfon 112. Es proposa realitzar-lo anualment el darrer trimestre.</p> | | | |

| | | |
|--|---|---|
|  Ajuntament de Molins de Rei | Molins de Rei DOCUMENT ÚNIC DE PROTECCIÓ CIVIL MUNICIPAL (DUPROCIM) | Data: 15 novembre de 2022 Revisió: 1 |
|--|---|---|


| PROGRAMA D'EXERCICIS I SIMULACRES | | |
|--|----------------------------|-------------|
| EXERCICI Nº: | 1 (Pandèmies) | |
| DATA | 1er trimestre any 1 | HORA |
| ESCENARI | | |
| <p>Hi ha hagut un brot de COVID19 a l'escola. El Departament de Salut ha notificat a l'ajuntament la presència de 6 casos confirmats i 26 de sospitosos. Es sol·licita a l'ajuntament la neteja i desinfecció de l'equipament i la vigilància de diferents restriccions dels ciutadans pel que fa a activitats educatives, esportives i de lleure al municipi.</p> | | |
| ZONA INVOLUCRADA | | |
| Escola. Àmbit familiar dels usuaris, personal laboral i àmbit familiar del personal laboral. | | |
| CARACTERÍSTIQUES | | |
| Brot de COVID a l'escola amb 6 casos confirmats i 26 sospitosos. | | |
| VERIFICACIÓ I COMUNICACIÓ D'EXERCICI A ORGANISME OFICIAL COMPETENT: | | |
| Simulacre de despatx. | | |
| AVALUACIÓ | | |
| Informe realitzat pel tècnic de protecció civil. Tenir en compte les tasques preventives i operatives al del Document 4 per aquest risc. | | |

| PROGRAMA D'EXERCICIS I SIMULACRES | | |
|---|---------------------------|-------------|
| EXERCICI Nº: | 2 (Onada de calor) | |
| DATA | 3r trimestre any 1 | HORA |
| ESCENARI | | |
| <p>Onada de calor amb més de 4 dies de durada durant el mes d'agost.</p> | | |
| ZONA INVOLUCRADA | | |
| Tot el municipi | | |
| CARACTERÍSTIQUES | | |
| <p>Durant el període de risc s'ha de prestar especial atenció a persones vulnerables com ancians, persones obeses per major predisposició a patir malalties càrdio-respiratòries o cardiovasculars, persones amb malalties cròniques i infants.</p> | | |
| VERIFICACIÓ I COMUNICACIÓ D'EXERCICI A ORGANISME OFICIAL COMPETENT: | | |
| Simulacre de despatx. | | |
| AVALUACIÓ | | |
| Informe realitzat pel tècnic de protecció civil. Tenir en compte les tasques preventives i operatives al del Document 4 per aquest risc. | | |

| | | |
|--|---|---|
|  Ajuntament de Molins de Rei | Molins de Rei DOCUMENT ÚNIC DE PROTECCIÓ CIVIL MUNICIPAL (DUPROCIM) | Data: 15 novembre de 2022 Revisió: 1 |
|--|---|---|


| PROGRAMA D'EXERCICIS I SIMULACRES | | |
|--|--|-------------|
| EXERCICI Nº: | 3 (Transport de viatgers per ferrocarril) | |
| DATA | 1er trimestre any 4 | HORA |
| ESCENARI | | |
| Incendi en un dels vagons del tren a causa de la presència d'un artefacte incendiari. | | |
| ZONA INVOLUCRADA | | |
| Línia de ferrocarril R1/R4 | | |
| CARACTERÍSTIQUES | | |
| L'incendi a ocasionat 4 ferits lleus i l'aturada de la circulació | | |
| VERIFICACIÓ I COMUNICACIÓ D'EXERCICI A ORGANISME OFICIAL COMPETENT: | | |
| Simulacre de despatx. | | |
| AVALUACIÓ | | |
| Informe realitzat pel tècnic de protecció civil. Tenir en compte les tasques preventives i operatives al del Document 4 per aquest risc. | | |

| PROGRAMA D'EXERCICIS I SIMULACRES | | |
|--|---------------------------|-------------|
| EXERCICI Nº: | 4 (Nevades) | |
| DATA | 1r trimestre any 2 | HORA |
| ESCENARI | | |
| Pronòstic de nevades els primers dies del mes de gener a causa d'una llevantada. Cota prevista de neu sobre els 200 metres durant nit i matinada. | | |
| ZONA INVOLUCRADA | | |
| Tot el municipi. Especial atenció a les cotes més elevades del terme. | | |
| CARACTERÍSTIQUES | | |
| Pronòstic de nevades els dies 10,11 i 12 de gener. Serà necessària realitzar i preparar la disponibilitat de fundents, informar a la població mitjançant el BAN municipal, establir rutes prioritàries i tenir constància de possibles activitats a l'aire lliure que tindran lloc aquests dies. | | |
| VERIFICACIÓ I COMUNICACIÓ D'EXERCICI A ORGANISME OFICIAL COMPETENT: | | |
| Simulacre de despatx. | | |
| AVALUACIÓ | | |
| Informe realitzat pel tècnic de protecció civil. Tenir en compte les tasques preventives i operatives al del Document 4 per aquest risc. | | |

| | | |
|---|--|---------------------------|
|  | Molins de Rei | Data: 15 novembre de 2022 |
| | DOCUMENT ÚNIC DE PROTECCIÓ CIVIL MUNICIPAL (DUPROCIM) | Revisió: 1 |


| PROGRAMA D'EXERCICIS I SIMULACRES | | |
|--|-----------------------------|-------------|
| EXERCICI Nº: | 5 (Incendi forestal) | |
| DATA | 2n trimestre any 2 | HORA |
| ESCENARI | | |
| Incendi forestal provocat al Tiró d'en Quirze, al sud-est de Sant Bartomeu. | | |
| ZONA INVOLUCRADA | | |
| Sector del Turó d'en Quirze | | |
| CARACTERÍSTIQUES | | |
| Incendi a la massa forestal del Turó d'en Quirze, no es té constància d'afectació a les masies aïllades envoltades de massa forestal però la direcció de l'incendi les pot veure implicades. | | |
| VERIFICACIÓ I COMUNICACIÓ D'EXERCICI A ORGANISME OFICIAL COMPETENT: | | |
| Simulacre de despatx. | | |
| AVALUACIÓ | | |
| Informe realitzat pel tècnic de protecció civil. Tenir en compte les tasques preventives i operatives al del Document 4 per aquest risc. | | |

| PROGRAMA D'EXERCICIS I SIMULACRES | | |
|--|---------------------------|-------------|
| EXERCICI Nº: | 6 (Inundacions) | |
| DATA | 3r trimestre any 3 | HORA |
| ESCENARI | | |
| Inundació a zona potencialment inundable. | | |
| ZONA INVOLUCRADA | | |
| Voltants de la Riera de Sant Bartomeu i cotes més baixes pròximes a la Riera, així com guals, ponts i edificacions pròximes. Afectació a la zona central del nucli urbà. | | |
| CARACTERÍSTIQUES | | |
| Inundació de la zona de la Riera de Sant Bartomeu per pronòstic previ de pluges torrencials al municipi. Afectació d'infraestructures, habitatges i edificacions localitzades nucli urbà. Especial atenció als punts conflictius de la zona d'afectació. | | |
| VERIFICACIÓ I COMUNICACIÓ D'EXERCICI A ORGANISME OFICIAL COMPETENT: | | |
| Simulacre de despatx. | | |
| AVALUACIÓ | | |
| Informe realitzat pel tècnic de protecció civil. Tenir en compte les tasques preventives i operatives al del Document 4 per aquest risc. | | |

| | | |
|--|---|---|
|  Ajuntament de Molins de Rei | Molins de Rei DOCUMENT ÚNIC DE PROTECCIÓ CIVIL MUNICIPAL (DUPROCIM) | Data: 15 novembre de 2022 Revisió: 1 |
|--|---|---|


| PROGRAMA D'EXERCICIS I SIMULACRES | | |
|--|--------------------|------|
| EXERCICI Nº: | 7 (Simes) | |
| DATA | 2n trimestre any 3 | HORA |
| ESCENARI | | |
| Moviment sísmic de magnitud VI a l'escala de Richter. | | |
| ZONA INVOLUCRADA | | |
| Tot el municipi. | | |
| CARACTERÍSTIQUES | | |
| Moviment sísmic que ha provocat petits danys en les instal·lacions i infraestructures més vulnerables del terme municipal. | | |
| VERIFICACIÓ I COMUNICACIÓ D'EXERCICI A ORGANISME OFICIAL COMPETENT: | | |
| Simulacre de despatx. | | |
| AVALUACIÓ | | |
| Informe realitzat pel tècnic de protecció civil. Tenir en compte les tasques preventives i operatives al del Document 4 per aquest risc. | | |

| PROGRAMA D'EXERCICIS I SIMULACRES | | |
|--|--------------------|------|
| EXERCICI Nº: | 8 (Ventades) | |
| DATA | 4t trimestre any 3 | HORA |
| ESCENARI | | |
| Forts vents a tot el municipi. | | |
| ZONA INVOLUCRADA | | |
| Tot el municipi. Especialment a zones d'activitats a l'aire lliure i zones aïllades. | | |
| CARACTERÍSTIQUES | | |
| Avis per forts vents al municipi. | | |
| VERIFICACIÓ I COMUNICACIÓ D'EXERCICI A ORGANISME OFICIAL COMPETENT: | | |
| Simulacre de despatx. | | |
| AVALUACIÓ | | |
| Informe realitzat pel tècnic de protecció civil. Tenir en compte les tasques preventives i operatives al del Document 4 per aquest risc. | | |

| | | |
|---|--|---------------------------|
|  | Molins de Rei | Data: 15 novembre de 2022 |
| | DOCUMENT ÚNIC DE PROTECCIÓ CIVIL MUNICIPAL (DUPROCIM) | Revisió: 1 |

| PROGRAMA D'EXERCICIS I SIMULACRES | | |
|--|----------------------------|-------------|
| EXERCICI Nº: | 9 (Risc radiològic) | |
| DATA | 1r trimestre any 4 | HORA |
| ESCENARI | | |
| Accident radiològic a la instal·lació de Vda Lauro Clariana | | |
| ZONA INVOLUCRADA | | |
| La zona en un radi de 1 km des de la localització de la instal·lació. | | |
| CARACTERÍSTIQUES | | |
| Accident a la instal·lació de Vda Lauro Clariana. Avís a Bombers, Mossos d'Esquadra i Policia Local. Avís a la població propera en el radi de 1 km per a que es confinin o s'allunyin del focus de perill. | | |
| VERIFICACIÓ I COMUNICACIÓ D'EXERCICI A ORGANISME OFICIAL COMPETENT: | | |
| Protecció Civil Generalitat de Catalunya | | |
| AVALUACIÓ | | |
| Informe realitzat pel tècnic de protecció civil. Tenir en compte les tasques preventives i operatives al del Document 4 per aquest risc. | | |

| PROGRAMA D'EXERCICIS I SIMULACRES | | |
|--|---|-------------|
| EXERCICI Nº: | 10 (Risc químic en el transport de MMPP) | |
| DATA | 3r trimestre any 4 | HORA |
| ESCENARI | | |
| Accident amb fuga del contingut d'un vehicle de transport a la carretera B-23. | | |
| ZONA INVOLUCRADA | | |
| Carretera B-23, a l'est del nucli urbà, a ambdues bandes de la via. | | |
| CARACTERÍSTIQUES | | |
| Camió bolcat a la carretera B-23. Serà necessari analitzar la situació i tallar el trànsit si és necessari. Esperar l'arribada de Bombers i fer arribar la informació a la població ubicada en aquella zona i donar les instruccions pertinents. | | |
| VERIFICACIÓ I COMUNICACIÓ D'EXERCICI A ORGANISME OFICIAL COMPETENT: | | |
| Protecció Civil Generalitat de Catalunya | | |
| AVALUACIÓ | | |
| Informe realitzat pel tècnic de protecció civil. Tenir en compte les tasques preventives i operatives al del Document 4 per aquest risc. | | |

| | | |
|--|--|--|
|  <p>Ajuntament de Molins de Rei</p> | <p>Molins de Rei</p> <p>DOCUMENT ÚNIC DE PROTECCIÓ CIVIL MUNICIPAL (DUPROCIM)</p> | <p>Data: 15 novembre de 2022</p> <p>Revisió: 1</p> |
|--|--|--|

1.5. Bases per al pla de recuperació previst a l'article 31 de la Llei 4/1997

Segons s'especifica a l'article 31 de la Llei 4/1997, de 20 de maig, de protecció civil de Catalunya:


- ☒ Els plans de les corporacions locals, en el cas que s'hagin activat exclusivament plans municipals, els consells comarcals o el Govern, en la resta de supòsits, poden aprovar un pla de recuperació de la normalitat, un cop finalitzada la situació d'emergència, en el qual s'ha de fer constar:
 - La identificació i l'avaluació dels danys i els perjudicis produïts.
 - Les mesures a adoptar directament per l'administració que aprova el pla, amb una programació temporal de les actuacions de rehabilitació.
 - La proposta de mesures que correspon d'adoptar a altres administracions.
- ☒ Si el pla de recuperació comporta ajuts d'altres administracions, el pla ha de comptar amb l'aprovació d'aquestes, amb l'informe previ de la Comissió de Recuperació, regulada per l'article 33.

L'article 33, de la Llei 4/1997, aclareix:

Per a l'execució dels plans de recuperació, s'ha de crear una comissió de recuperació, integrada per representants de l'Administració de l'Estat, de l'Administració de la Generalitat i de la local, amb la missió de coordinar les mesures i els ajuts que el pla estableix per a les diverses administracions i, a aquests efectes, d'establir el procediment per a la sol·licitud d'ajuts i per a la materialització d'aquests.

1. Recopilació de les fonts d'informació dels danys produïts:

- Agents de la Policia Municipal
- Tècnics municipals
- Brigada d'obres
- ADF
- Mossos d'Esquadra, la Guàrdia Civil
- Bombers
- Servei d'enllumenat, de clavegueram... del municipi
- Companyies de l'aigua, del gas, d'electricitat i de telèfons
- Serveis de transports: ferrocarrils, transport urbà, empreses d'autocars, empreses de transports...
- Carreteres
- Indústries, comerços...del municipi
- Particulars

| | | |
|--|--|--|
|  <p>Ajuntament de Molins de Rei</p> | <p>Molins de Rei</p> <p>DOCUMENT ÚNIC DE PROTECCIÓ CIVIL MUNICIPAL (DUPROCIM)</p> | <p>Data: 15 novembre de 2022</p> <p>Revisió: 1</p> |
|--|--|--|

- Serveis sanitaris
- Altres que el municipi consideri oportú

2. Recopilació de les dades dels danys que s'han produït:

- Localització dels danys: cal indicar el lloc concret (fins i tot amb cartografia).
- Descripció de:
 - Els elements afectats (cal indicar el tipus d'element i una descripció).
 - Els tipus dels danys que s'han produït.
 - Causes que han produït els danys.

3. Valoració econòmica dels danys (despeses que s'han generat durant l'emergència i cost per recuperar la normalitat).


És responsabilitat de l'Ajuntament l'adopció immediata de les mesures següents:

- Notificació a les companyies de gas, d'electricitat, de telèfons, de llum, carreteres, mitjans de transport, de les avaries, talls de subministrament, dels danys que s'han produït
- Acollida de la població
- Proveïment de recursos a la població
- Desenrunament i neteja
- Recerca de mitjans i recursos
- Control d'aqüífers

Proposta de reconstrucció o reparació dels danys:

- Descripció de les obres, reparacions... a realitzar per recuperar o reparar els danys (la proposta es pot realitzar per evitar la repetició dels danys)
- Valoració econòmica (cost per recuperar la normalitat)
- Designació de responsables
- Definició de terminis

Cal saber si la zona s'ha declarat o no zona d'actuació especial (o catastròfica). En aquest cas les ajudes vindran de l'Estat, el qual aprova un Reial decret llei (primer l'aprova el Consell de Ministres i posteriorment el validen les Corts), per establir de forma concreta i per a cada catàstrofe totes les mesures, actuacions i procediments a seguir. S'hi estableixen, també, les previsions de finançament mitjançant el crèdit extraordinari.


| | | |
|--|---|--|
|  Ajuntament de Molins de Rei | Molins de Rei DOCUMENT ÚNIC DE PROTECCIÓ CIVIL MUNICIPAL (DUPROCIM) | Data: 15 novembre de 2022 Revisió: 1 |
|--|---|--|

Al marge de les subvencions que dona l'Estat, pot haver-hi ajudes de les comunitats autònomes, la Unió Europea, les diputacions... En aquest cas, cal tenir en compte que aquestes ajudes són incompatibles amb les que pugui donar l'Estat.

Cal destacar que queden excloses les ajudes de les diferents administracions als danys produïts en béns assegurats, ja que existeix el Consorci de Compensació d'Assegurances, entitat autònoma de caràcter públic que actua com a reasseguradora de les companyies privades en cas que es produeixin catàstrofes.



Document 2. Anàlisi de Risc

| | | |
|--|--|--|
|  <p>Ajuntament de Molins de Rei</p> | <p>Molins de Rei</p> <p>DOCUMENT ÚNIC DE PROTECCIÓ CIVIL MUNICIPAL (DUPROCIM)</p> | <p>Data: 15 novembre de 2022</p> <p>Revisió: 1</p> |
|--|--|--|

2.1. Riscos territorials

| RISC TERRITORIAL | | |
|--|--|--|
| | DESCRIPCIÓ | AVALUACIÓ |
| <p>RT02. Emergències pel transport de viatgers per ferrocarril (FERROCAT)</p> | <p>El risc d'emergències en el transport convencional de viatgers per ferrocarril inclou les col·lisions entre trens, descarrilaments, necessitats d'evacuació de passatgers per accident, presència de persones a les vies, aturades perllongades dels serveis, així com altres incidències i/o emergències derivades del servei de transport de viatgers per ferrocarril.</p> <p>En el cas de Molins de Rei, el municipi presenta una estació de ferrocarril així com un túnel d'uns 464 m de longitud.</p> | <p>Recomanat</p> |
| <p>RT03. Emergències per onades de calor i fred:</p> | <p>Risc quan se supera el percentil 98 de la temperatura màxima diària del període d'estiu. Per al període 2011-2020, el percentil té un valor de 36,3°C al municipi.</p> <p>Pel que fa a onades de fred, l'episodi té lloc quan es supera el percentil 2de la temperatura mínima diària del període d'hivern, amb un valor de 0,5 °C.</p> <p>Les conseqüències per la salut són diferents si la temperatura extrema és puntual d'un dia o es manté persistent durant tres dies consecutius o més. Tots els municipis poden patir emergències per onades de calor.</p> | <p>Obligat</p> |
| <p>RT04. Emergències per concentració de persones:</p> | <p>Es preveu que es poden produir emergències per aglomeració de persones en els següents actes:</p> <ul style="list-style-type: none"> - Fira de la Candelera - Cavalcada de Reis - Festa major d'estiu - Els tres tombes - Carnestoltes - Actes esportius varis | <p>Segons el Decret 30/2015, el municipi disposa de PAUs (plans d'autoprotecció) pels diferents actes on hi ha una major concentració de persones i també disposa d'un PEM (pla específic municipal) pels actes de la festa major d'estiu. Actualment aquest PAUs no estan en vigor.</p> |

2.2. Riscos especials

| RISCOS ESPECIALS | | |
|--|--|--|
| | DESCRIPCIÓ | AVALUACIÓ |
| RE02. Risc d'incendi forestal (INFOCAT): | D'acord amb el Pla INFOCAT i el Mapa de Protecció Civil de Catalunya, el nivell de perill del municipi és MOLT ALT i el nivell de vulnerabilitat és MOLT ALT . | D'acord amb el Pla INFOCAT, l'elaboració del PAM d'incendis forestals és OBLIGAT al municipi. |
| RE03. Risc d'inundacions (INUNCAT): | <p>D'acord amb la cartografia de l'ACA, el municipi té afectació per inundabilitat per pluja (T50, T100, T500 i/o potencialment inundable).</p> <ul style="list-style-type: none"> Es preveu una situació meteorològica de perill (SMP) de nivell 1 quan se superin: els 20 mm/30 min o els 100 mm/24h. Es preveu una SMP de nivell 2 quan se superin: els 40 mm/30min o els 200 mm/24h. <p>El risc d'inundacions també pot ser degut a un mal funcionament o trencament de la presa la Baells.</p> <p>S'ha de tindre en compte que les zones de passos inferiors i ponts i les zones properes a les rieres són les més fàcilment inundables. La carretera AP2/B23 actua com a barrera per contenir el desbordament del riu Llobregat.</p> | <p>Segons el Pla INUNCAT el nivell de risc per inundacions al municipi és POTENCIALMENT ALT.</p> <p>El municipi té risc per inundació pel desbordament del riu Llobregat i per un mal funcionament o trencament de la presa la Baells en un termini de temps inferior a 2 hores.</p> <p>D'acord amb el Pla INUNCAT, el municipi està OBLIGAT a elaborar el PAM per inundacions</p> |
| RE04. Risc Químic en el Transport (TRANSCAT): | <p>Emergències relacionades amb el transport de mercaderies perilloses per carretera i ferrocarril, excepte en el cas que es produeixi a l'interior d'instal·lacions fixes (situació que s'emmarca dins el Pla PLASEQCAT).</p> <p>El nivell de perill del municipi i el flux per trams viari i/o ferroviari es detalla a continuació:</p> <p>Carretera</p> <p>Carretera (A-2, AP-2 i B-23)</p> <ul style="list-style-type: none"> <input checked="" type="checkbox"/> Nivell de perill: MOLT ALT <input checked="" type="checkbox"/> Criteri: intersecció <p>Carretera N-340</p> <ul style="list-style-type: none"> <input checked="" type="checkbox"/> Nivell de perill: Baix <input checked="" type="checkbox"/> Criteri: intersecció <p>Carretera B-24 (fora del municipi)</p> <ul style="list-style-type: none"> <input checked="" type="checkbox"/> Nivell de perill: Mig | Segons el Pla TRANSCAT, el municipi està OBLIGAT a elaborar el PAM per aquest risc. |



| RISCOS ESPECIALS | | |
|---|--|--|
| | DESCRIPCIÓ | AVALUACIÓ |
| | <input checked="" type="checkbox"/> Criteri: Proximitat <500m Carretera Connexió A-2/BV-2005 (fora del municipi) <input checked="" type="checkbox"/> Nivell de perill: Mig <input checked="" type="checkbox"/> Criteri: Proximitat <500m Carretera A-2 (fora del municipi) <input checked="" type="checkbox"/> Nivell de perill: Molt Alt <input checked="" type="checkbox"/> Criteri: Intersecció Carretera AP-2 <input checked="" type="checkbox"/> Nivell de perill: Molt Alt <input checked="" type="checkbox"/> Criteri: Intersecció Carretera B-23 <input checked="" type="checkbox"/> Nivell de perill: Molt Alt <input checked="" type="checkbox"/> Criteri: Intersecció Ferrocarril Nus Castellbisbal sud-Barcelona Can Tunis <input checked="" type="checkbox"/> Nivell de perill: Alt <input checked="" type="checkbox"/> Criteri: Intersecció | |
| RE05. Risc per nevades (NEUCAT): | <p>El municipi es troba entre els 434 m i els 16 m. El nucli urbà es troba a 37 m.</p> <p>Segons aquesta altitud, el llinar de situació meteorològica de perill (SMP) de nivell 1 correspon a l'acumulació de més de 1 cm en 24 h; el llinar de SMP de nivell 2 correspon a l'acumulació de més de 5 cm en 24 h.</p> | Segons el Pla NEUCAT el municipi està OBLIGAT a elaborar el PAM per nevades per presentar zones amb una altitud superior als 400 m i perquè té més de 20.000 habitants. |
| RE09. Risc sísmic (SISMICAT): | Segons l'escala d'intensitat macrosísmica – MSK (intensitat màxima percebuda per a un període de retorn de 500 anys) el municipi pot patir un sisme de nivell VI . | Segons el Pla SISMICAT el municipi està RECOMANAT a elaborar el PAM per sismes. |
| RE10. Risc Radiològic (RADCAT) | <p>D'acord amb el Pla RADCAT i el mapa de protecció civil de Catalunya, el municipi de Molins de Rei disposa de la instal·lació de vigilància radiològica (valorització de metalls) Vda. De Lauro Clariana, SL, inclosa en el Pla RADCAT.</p> <p>D'altra banda, no hi ha instal·lacions radioactives ni instal·lacions nuclears.</p> <p>La possible zona d'intervenció és a l'interior de l'empresa i en un radi de 200m (polígon industrial: vials i industries). La zona d'alerta es situa en un radi de 300m (polígon industrial: vials i industries).</p> | Segons el Pla RADCAT el municipi està OBLIGAT a elaborar el PAM per emergències derivades d'instal·lacions radioactives. |


| RISCOS ESPECIALS | | |
|--|--|---|
| | DESCRIPCIÓ | AVALUACIÓ |
| | D'altra banda, cal esmentar que el municipi es troba dins de la zona d'afectació d'1 km de la instal·lació de Refeinsa Catalunya SL, al terme municipal de El Papiol. | |
| RE11. Risc per ventades (VENTCAT) | <p>Quan hi ha risc de vents molt forts, sobretot en zones del territori on no és freqüent, que poden provocar danys. S'estableix com a vector de perill del vent la ratxa màxima que es pot assolir en una zona determinada i les situacions de vent sostingut.</p> <p>En el cas de la comarca del Baix Llobregat, el llindar de situació meteorològica de perill (SMP) de nivell 1 correspon a una ratxa màxima de vent de 20 m/s (72 km/h); el llindar de SMP de nivell 2 correspon a una ratxa màxima de vent de 30 m/s (108 km/h).</p> | Segons el Pla VENCAT el municipi està OBLIGAT a elaborar el PAM per ventades perquè per superació del llindar de població (> de 20.000 habitants) |
| RE12. Emergències per pandèmies | <p>Una emergència per pandèmies pot produir-se en un únic episodi, tot i que acostuma a produir-se de forma periòdica en diverses onades, cadascuna amb característiques particulars pel que fa a l'afectació.</p> <p>Davant d'una determinada malaltia, caldrà valorar en cada cas, com a mínim, els paràmetres següents: taxa d'atac, taxa de malaltia clínica dels afectats, taxa de letalitat, taxa de mortalitat i percentatge de casos esperats a la setmana pic.</p> <p>En base a això, caldrà definir en cada cas els grups de risc, la població de més transmissibilitat i el grau de vulnerabilitat dels llocs de pública concurrència i com aquest poden actuar com escenaris que afavoreixen la propagació de l'agent causant.</p> | OBLIGAT perquè es considera municipi turístic i supera la població de 20.000 habitants. |

2.3. Riscos específics

No es consideren riscos específics dins del terme municipal de Molins de Rei.



Document 4. Procediments Operatius per Risc

| | | |
|--|--|--|
|  <p>Ajuntament de Molins de Rei</p> | <p>Molins de Rei</p> <p>DOCUMENT ÚNIC DE PROTECCIÓ CIVIL MUNICIPAL (DUPROCIM)</p> | <p>Data: 15 novembre de 2022</p> <p>Revisió: 1</p> |
|--|--|--|

4.1. Procediment operatiu (per risc)

4.1.1. Criteris d'activació. Nivells

» PRE-ALERTA:

La pre-alerta es produeix, en general quan:

- És previsible un fenomen que pot produir situacions de risc per la població a mig termini.
- També es pot produir en maniobres en determinades instal·lacions (per exemple les derivades de control de preses que generen cabals propers a produir inundacions).

La pre-alerta no implica l'activació del Pla.

» ALERTA:

El Pla s'activa en **fase d'alerta**, en general quan:

- S'informa de l'activació d'un Pla Especial de la Generalitat en fase d'alerta per afectació a la zona on es troba el municipi.
- Quan hi ha paràmetres objectius que fan preveure una situació d'emergència important a la població a curt termini.
- Davant de emergències per riscos naturals que no afectin ni puguin afectar a persones, béns i vies de comunicació.
- En emergències en determinades instal·lacions o infraestructures que no puguin produir danys a l'exterior però que puguin produir alarma en la població.

» EMERGÈNCIA:

El Pla s'activa en **fase d'emergència**, en general davant de les situacions següents:

- S'informa de l'activació en fase d'emergència d'un Pla Especial de la Generalitat en fase d'emergència per afectació a la zona on es troba el municipi.
- Davant d'emergències que puguin comportar, per la seva evolució, un greu risc per al municipi o danys a la població.

A l'annex 1 es detallen criteris concrets per riscos concrets.

4.1.2. Tasques preventives i operatives associades a cadascun dels nivells

| TASQUES PREVENTIVES I OPERATIVES ASSOCIADES AL RISC BÀSIC / TERRITORIAL | |
|---|---|
| FASE | TASQUES |
| PREALERTA | <ul style="list-style-type: none"> ➤ Seguiment de la situació: <ul style="list-style-type: none"> ▪ Comunicats del CECAT ▪ Informació meteorològica: http://www.meteo.cat/prediccio/general/ ▪ Estat de la xarxa viària: http://cit.transit.gencat.cat ▪ Responsable de l'activitat (en cas de risc per concentració de persones). ➤ Connectar i tenir a mà l'emissora de la Xarxa Rescat. |
| ALERTA EMERGÈNCIA | <ul style="list-style-type: none"> ➤ Activar el Pla bàsic municipal i comunicar-ho al CECAT. ➤ Trucar al 112 si es necessita ajuda externa (bombers, mossos d'esquadra o SEM). ➤ Constituir el Comitè d'emergències municipal (veure ordre de trucades a la fitxa del CRA) i habilitar el CECOPAL. Activar els grups locals d'actuació que s'escaigui. ➤ Connectar i tenir a mà l'emissora de la Xarxa Rescat. ➤ Fer seguiment de la situació (fonts del punt anterior) i mantenir comunicació amb el CECAT. ➤ Avís als elements vulnerables i demanar si tenen necessitats especials. ➤ Controlar el trànsit i l'accés a les zones afectades per l'emergència. ➤ Seguiment de les institucions i serveis bàsics afectats per comprovar la seva viabilitat i la seva accessibilitat. Si cal, utilitzar alternatives als serveis bàsics. ➤ Obrir i habilitar els centres d'acollida i fer l'acolliment de la població afectada, si escau. ➤ Col·laborar en les evacuacions, si escau. ➤ Habilitar punts d'informació a la població: Oficina d'Atenció al Ciutadà (OAC) ➤ Registre i organització dels voluntaris ocasionals. ➤ Comunicar canvis de fase d'activació del Pla bàsic d'emergències municipal al CECAT i als integrants del Comitè d'emergències municipal. |



| TASQUES PREVENTIVES I OPERATIVES ASSOCIADES AL RISC D'INCENDI FORESTAL (RE02) | |
|--|---|
| PREALERTA | <ul style="list-style-type: none"> ➤ Seguiment de la informació: <ul style="list-style-type: none"> ▪ Comunicats del CECAT ▪ Perill d'incendi forestal: http://www.gencat.cat/medinatural/incendis/mapaperill/ ▪ Mapa del Pla Alfa: http://agricultura.gencat.cat/ca/ambits/medi-natural/incendis-forestals/mapes/mapa-pla-alfa/ ▪ Informació meteorològica: http://www.meteo.cat/prediccio/general/ ▪ Estat de la xarxa viària: http://cit.transit.gencat.cat ➤ Connectar i tenir a mà l'emissora de la Xarxa Rescat. ➤ Vigilància de les següents zones d'especial risc: <ul style="list-style-type: none"> ▪ Elements vulnerables de tipus aïllat. ▪ Possibles afectacions a la xarxa viària. ▪ Massa forestal |
| ALERTA EMERGÈNCIA 1 EMERGÈNCIA 2 | <ul style="list-style-type: none"> ➤ Activar el Pla d'actuació municipal per incendis forestals i comunicar-ho al CECAT. ➤ Trucar al 112 si es detecta un incendi. ➤ Constituir el Comitè d'emergències municipal (veure ordre de trucades a la fitxa del CRA) i habilitar el CECOPAL. Activar els grups locals d'actuació. ➤ Connectar i tenir a mà l'emissora de la Xarxa Rescat i l'emissora de l'ADF. ➤ Fer seguiment de la situació (font del punt anterior) i mantenir comunicació amb el CECAT. ➤ Avís als elements vulnerables, transmetre la mesura d'autoprotecció que estableixi bombers i demanar si tenen necessitats especials. ➤ Controlar el trànsit i l'accés a les zones afectades per l'emergència. ➤ Obrir i habilitar els centres d'acollida i fer l'acolliment de la població afectada, si escau. ➤ Col·laborar en les evacuacions, si escau. ➤ Si és necessari, habilitar punts d'informació a la població establerts prèviament pel grup del gabinet d'informació. ➤ Preparar l'avituallament dels grups locals que treballin en l'incendi. ➤ Registre i organització dels voluntaris ocasionals ➤ Comunicar canvis de fase d'activació del Pla d'actuació municipal al CECAT i als integrants del Comitè d'emergències municipal. |



TASQUES PREVENTIVES I OPERATIVES ASSOCIADES AL
RISC D'INUNDACIONS (RE03)

PREALERTA

- Seguiment de la informació:
 - Comunicats del CECAT
 - Informació meteorològica: <http://www.meteo.cat/prediccio/general/>
 - Estacions d'aforament: <http://aca-web.gencat.cat/aetr/vishid> o <http://195.55.247.237/saihebro/>
 - Estat de la xarxa viària: <http://cit.transit.gencat.cat>
- Connectar i tenir a mà l'emissora de la Xarxa Rescat.
- Vigilància de les següents **zones d'especial risc o punts d'aforament**:
 - Marge esquerre del terme municipal per possibles afectacions en cas de trencament de la pressa de La Baells. Especial atenció al nucli urbà, Polígon Industrial del Molí i Polígon Industrial del Pla.
 - Zona centre i nord del nucli urbà de Molins de Rei per possibles inundacions i afectació a infraestructures i població. Especial atenció a el punt d'unió de la Riera de Vallvidrera i la Riera de Sant Bartomeu.
 - Zona sud-est del Polígon Industrial del Molí. Afectació a indústries, infraestructures i població.
 - Zona nord del Polígon Industrial del Pla. Afectació a indústries, infraestructures i població.
- Les següents actuacions concretes en els següents **punts d'actuació prioritària**²:
 - **PAP-01.** Vigilància i senyalització de la zona per possibles inundacions de camps de cultiu, arribant l'aigua fins als habitatges del nucli urbà. L'aigua circula entre motes pel marge dret en cas que de s'hagi produït el desbordament.
- Les següents actuacions concretes en els següents **punts conflictius**:
 - **PC01.** Vigilància i senyalització de la zona per risc de desbordament de la riera de Vallvidrera a l'altura de la via del tren, a causa d'una obstrucció per la vegetació existent.
 - **PC02.** Vigilància i senyalització per risc d'inundació al carrer Anselm Clavé per possible obstrucció de la vegetació i desbordament de la Riera de Vallvidrera.
 - **PC03.** Vigilància i senyalització per inundació del túnel de Ferrocarril de la línia R4 (hi ha un mur però no amb suficient alçada per contenir l'aigua).
 - **PC04.** Vigilància i senyalització per risc d'inundacions al carrer Jacint Verdaguer.
 - **PC05.** Vigilància i senyalització per risc d'inundació al pas subterrani de la carretera B-23.

² Es recorda que cal validar els PAP al Mapa de Protecció Civil de Catalunya, tot indicant el nivell de risc i introduint les actuacions de prevenció i preparació que s'han d'executar en cada un en cas de previsió de risc d'inundacions (per exemple, tancaments, senyalització, avis...).

| TASQUES PREVENTIVES I OPERATIVES ASSOCIADES AL RISC D'INUNDACIONS (RE03) | |
|---|---|
| | <ul style="list-style-type: none"> ▪ PC06. Vigilància i senyalització a vianants i ciclistes per risc d'inundació al gual inundable, proper al Riu Llobregat. ▪ PC07. Vigilància i senyalització per risc d'obstrucció de la vegetació i, en conseqüència, inundació al carrer Llobregat. ➤ Avisa a aquelles persones que facin activitats a la llera del riu. En concret: zones d'horts i camí paral·lel al Riu Llobregat. ➤ Informar mitjançant el pregó municipal del risc d'inundacions degut a la previsió de pluges i consells d'autoprotecció. |
| <p>ALERTA EMERGÈNCIA</p> | <ul style="list-style-type: none"> ➤ Activar el Pla d'actuació municipal per inundacions i comunicar-ho al CECAT. ➤ Trucar al 112 si es necessita ajuda externa (bombers, mossos d'esquadra o SEM). ➤ Constituir el Comitè d'emergències municipal (veure ordre de trucades a la fitxa del CRA) i habilitar el CECOPAL. Activar els grups locals d'actuació. ➤ Connectar i tenir a mà l'emissora de la Xarxa Rescat. ➤ Fer seguiment de la situació (font del punt anterior), seguir la vigilància i mantenir comunicació amb el CECAT. ➤ Les següents actuacions concretes en els següents punts d'actuació prioritària: <ul style="list-style-type: none"> ▪ PAP-01. Vigilància, senyalització i limitació d'accés a la zona per possibles inundacions de camps de cultiu, arribant l'aigua fins als habitatges del nucli urbà. L'aigua circula entre motes pel marge dret en cas que de s'hagi produït el desbordament. ➤ Les següents actuacions concretes en els següents punts conflictius: <ul style="list-style-type: none"> ▪ PC01 Vigilància, senyalització i limitació d'accés a la zona per risc de desbordament de la riera de Vallvidrera a l'altura de la via del tren, a causa d'una obstrucció per la vegetació existent. ▪ PC02. Vigilància, senyalització i limitació d'accés per risc d'inundació al carrer Anselm Clavé per possible obstrucció de la vegetació i desbordament de la Riera de Vallvidrera. ▪ PC03. Vigilància, senyalització i limitació d'accés per inundació del túnel de Ferrocarril de la línia R4 (hi ha un mur però no amb suficient alçada per contenir l'aigua). ▪ PC04. Vigilància, senyalització i limitació d'accés per risc d'inundacions al carrer Jacint Verdager. ▪ PC05. Vigilància, senyalització i limitació d'accés per risc d'inundació al pas subterrani de la carretera B-23. ▪ PC06. Vigilància, senyalització i limitació d'accés a vianants i ciclistes per risc d'inundació al gual inundable, proper al Riu Llobregat. |

**TASQUES PREVENTIVES I OPERATIVES ASSOCIADES AL
RISC D'INUNDACIONS (RE03)**

- **PC07.** Vigilància, senyalització i limitació d'accés per risc d'obstrucció de la vegetació i, en conseqüència, inundació al carrer Llobregat.
- Tancar els següents espais públics (segons la zona d'afectació):
 - Pàrquing de la discoteca Chic
 - Ajuntament de Molins de Rei
 - Biblioteca El Moià
 - Foment Cultural i Artístic
 - Sala d'exposicions de Ca n'Ametller
 - Llar d'infants El Molí
 - Escola La Sínia
 - Poliesportiu Municipal La Sínia
 - CAP La Granja
 - CDMIJ Molins de Rei
 - Clínica de Molins de Rei
 - Centre de Dia Espai d'Avís Petit Rossinyol
- Tallar el trànsit en els següents punts:
 - **TT01.** Punt de tall d'accés al nucli des de la B-23.
 - **TT02.** Punt de tall a la carretera C-1413a, paral·lela al Riu Llobregat.
 - **TT03.** Punt de tall a vianants i ciclistes a la zona del Parc Fluvial de Molins de Rei
- Suspendre els esdeveniments públics a l'aire lliure que puguin tenir risc per tempestes elèctriques o caiguda de branques o arbres.
- Suspendre activitats esportives i recreatives pròximes als rius o rieres.
- Avís als elements vulnerables i demanar si tenen necessitats especials.
- Fer vigilància i neteja de la xarxa viària local (treure fang i arbres trencats).
- Obrir i habilitar els centres d'acollida i fer l'acolliment de la població afectada, si escau.
- Col·laborar en les evacuacions que siguin necessàries.
- Registre i organització dels voluntaris ocasionals.
- Comunicar canvis de fase d'activació del Pla d'actuació municipal al CECAT i als integrants del Comitè d'emergències municipal.



**TASQUES PREVENTIVES I OPERATIVES ASSOCIADES AL
RISC QUÍMIC EN EL TRANSPORT DE MERCADERIES PERILLOSES (RE04)**

| | |
|----------------------|---|
| PRE-ALERTA | <ul style="list-style-type: none">➤ Seguiment de la informació:<ul style="list-style-type: none">▪ Comunicats del CECAT▪ Estat de la xarxa viària: http://cit.transit.gencat.cat➤ Connectar i tenir a mà l'emissora de la Xarxa Rescat. |
| ALERTA EMERGÈNCIA | <ul style="list-style-type: none">➤ Activar el Pla d'actuació municipal per a accidents en el transport de mercaderies perilloses i comunicar-ho al CECAT.➤ Trucar al 112 si es necessita ajuda externa (bombers, mossos d'esquadra o SEM).➤ Constituir el Comitè d'emergències municipal (veure ordre de trucades a la fitxa del CRA) i habilitar el CECOPAL. Activar els grups locals d'actuació.➤ Connectar i tenir a mà l'emissora de la Xarxa Rescat.➤ Fer seguiment de la situació i mantenir comunicació amb el CECAT.➤ Avís als elements vulnerables comunicant les mesures d'autoprotecció que s'estableixin des de la direcció del Transcat, en cas de dubte, recomanar el confinament, i demanar si tenen necessitats especials.➤ Controlar el trànsit i l'accés a les zones afectades per l'emergència.➤ Obrir i habilitar els centres d'acollida i fer l'acolliment de la població afectada, si escau.➤ Col·laborar en les evacuacions que siguin necessàries.➤ Fer l'avituallament dels elements vulnerables amb concentració de persones que no siguin autosuficients si el confinament és llarg.➤ Comunicar canvis de fase d'activació del Pla d'actuació municipal al CECAT i als integrants del Comitè d'emergències municipal. |

TASQUES PREVENTIVES I OPERATIVES ASSOCIADES AL RISC DE NEVADES (RE05)

PREALERTA

- Seguiment de la informació:
 - Comunicats del CECAT
 - Informació meteorològica: <http://www.meteo.cat/prediccio/general/>
 - Estat de la xarxa viària: <http://cit.transit.gencat.cat>
- Connectar i tenir a mà l'emissora de la Xarxa Rescat.
- Senyalitzar els punts conflictius per risc de glaçades.
 - **PC01:** Barri de Can Graner. Amb carrers problemàtics en cas de nevades.
 - **PC02:** Carretera BV-1468. La carretera puja fins els 350 m i és el primer punt on qualla la neu al municipi.
 - **PC03:** Ramal de la Ctra. de la Rierada, al km 2 (Sant Bartomeu)
 - **PC04:** Alguns carrers de terra de la urbanització Vallpineda. Presenten problemes habituals en cas de nevades.
 - **PC05:** Av. Onze de setembre. Forta pendent. Carrer problemàtic en cas de nevades.
 - **PC06:** C/ Puigcerdà. Forta pendent. Carrer problemàtic en cas de nevades.
 - **PC07:** C/ Montserrat. Forta pendent. Carrer problemàtic en cas de nevades.
 - **PC08:** C/ Esperanto. Forta pendent. Carrer problemàtic en cas de nevades.
 - **PC09:** Antic Camí de Santa Creu. Forta pendent. Carrer problemàtic en cas de nevades.
 - **PC10:** C/ Ferrer i Guardia. Forta pendent. Carrer problemàtic en cas de nevades.
 - **PC11:** C/ Nostra senyora de Lourdes. Forta pendent. Carrer problemàtic en cas de nevades.
- Comprovar la disponibilitat de fundents als magatzems:
 - Magatzem Brigada Municipal C/Rector Colom, 1 bis. Actualment disposa d'uns 4.500kg de sal (no potassa).
- Comprar més fundents, si és necessari a les empreses:
 - Torrens Carrers (938728558)
 - Grupo Salina (935683535)
 - Solvay (937734900)
 - Iberpotash (938682803)
- Posar fundents a disposició de la població en els següents punts:
 - Magatzem Brigada Municipal C/Rector Colom, 1 bis
 - Urbanitzacions (Sant Bartomeu de la Quadra, La Rierada i Vallpineda)
- Habilitar zones d'aparcaments de vehicles a:

TASQUES PREVENTIVES I OPERATIVES ASSOCIADES AL RISC DE NEVADES (RE05)

| | |
|------------------------------|---|
| | <ul style="list-style-type: none"> ▪ Carrer del Terraplè sobre els carrers: Rambla La Granja, carrer Mujada, Arada i Sínies Aquests espais d'aparcament d'emergència es situen sobre el carrer Sínia i al costat de la carretera C-1413 ➤ Revisar l'estat dels grups electrògens disponibles. ➤ Revisar l'estat de les subestacions elèctriques i torres de telecomunicacions per si, en cas de nevada, pateixin algun dany o averia. Si cal, garantir-ne l'accés. |
| <p>ALERTA EMERGÈNCIA</p> | <ul style="list-style-type: none"> ➤ Activar el Pla d'actuació municipal per nevades i comunicar-ho al CECAT. ➤ Trucar al 112 si es necessita ajuda externa (bombers, mossos d'esquadra o SEM). ➤ Constituir el Comitè d'emergències municipal (veure ordre de trucades a la fitxa del CRA) i habilitar el CECOPAL. Activar els grups locals d'actuació. ➤ Connectar i tenir a mà l'emissora de la Xarxa Rescat. ➤ Fer seguiment de la situació (fonts del punt anterior), vigilància dels gruixos de neu i mantenir comunicació amb el CECAT. ➤ Neteja i distribució de fundents si escau, a les següents rutes: <ul style="list-style-type: none"> ▪ <u>Rutes de neteja i de distribució de fundents:</u> ▪ <u>Prioritat 1:</u> <ul style="list-style-type: none"> ▪ Ruta 1.1: C/ del Pont → Carretera de la Rierada → C/ de la Rierada (Sant Bartomeu de la Quadra). ▪ Ruta 1.2: C/ del Pont (La Rierada) → Av. de la Verge de Montserrat (La Rierada) → C/ del Planeta (Vallpineda). ▪ Ruta 1.3: Av. de Collserola → C/ de Magdalena Corcoll. ▪ Ruta 1.4: C/ de Jacint Verdaguer. ▪ Ruta 1.5: C/ d'Anselm Clavé. ▪ Ruta 1.6: C/ de Rafael Casanova. ▪ Ruta 1.7: Pg. De Pi i Margall → C/ de la Verge del Pilar → C/ de Felip Canalias. ▪ Ruta 1.8: C/ de l'Onze de Setembre → C/ de l'Esperanto → Camí Antic de Santa Creu d'Olorda. ▪ Ruta 1.9: C/ de Sant Antoni Maria Claret → Av. de la Mancomunitat. ▪ <u>Prioritat 2</u> <ul style="list-style-type: none"> ▪ Ruta 2.1: C/ de Salvador Espriu → C/ de Montserrat → C/ de Puigcerdà. ▪ Ruta 2.2: C/ de Nostra Senyora de Lourdes. |

TASQUES PREVENTIVES I OPERATIVES ASSOCIADES AL RISC DE NEVADES (RE05)

- Ruta 2.3: C/ de Sant Isidre → C/ del Canal de la Infanta → C/ de Maragall → C/ de Sant Domingo de Guzman → C/ de Pep Ventura.
- Ruta 2.4: C/ del Doctor Torras i Bages.
- Ruta 2.5: C/ de les Sínies → Pg. Del Terraplè.
- Ruta 2.6: C/ del Foment → C/ del Doctor Barraquer.
- Tancar els següents espais públics:
 - Centres educatius
 - Zones Esportives
 - Parcs
 - Equipaments públics
- Suspendre esdeveniments públics, activitats esportives i recreatives a l'aire lliure.
- Utilitzar els següents punts per a la col·locació de cadenes en cas de glaç o neu:
 - Carrer del Terraplè sobre els carrers: Rambla La Granja, carrer Mujada, Arada i Sínies
- Avis als elements vulnerables i demanar si tenen necessitats especials.
- Demanar la col·laboració de la població pel que fa a la neteja de les voreres i terrats.
- Obrir i habilitar els centres d'acollida i fer l'acolliment de la població afectada, si escau.
- Col·laborar en les evacuacions que siguin necessàries.
- Registre i organització dels voluntaris ocasionals.
- Comunicar canvis de fase d'activació del Pla d'actuació municipal al CECAT i als integrants del Comitè d'emergències municipal.



| TASQUES PREVENTIVES I OPERATIVES ASSOCIADES AL RISC SÍSMIC (RE09) | |
|--|--|
| PREALERTA | <ul style="list-style-type: none"> ➤ Seguiment de la informació: <ul style="list-style-type: none"> ▪ Comunicats del CECAT ▪ Institut Cartogràfic i Geològic de Catalunya: http://www.icgc.cat/Ciutada/Explora-Catalunya/Terratremols ▪ Estat de la xarxa viària: http://cit.transit.gencat.cat ➤ Connectar i tenir a mà l'emissora de la Xarxa Rescat. |
| ALERTA EMERGÈNCIA | <ul style="list-style-type: none"> ➤ Activar el Pla d'actuació municipal per sismes i comunicar-ho al CECAT. ➤ Trucar al 112 si es necessita ajuda externa (bombers, mossos d'esquadra o SEM). ➤ Constituir el Comitè d'emergències municipal (veure ordre de trucades a la fitxa del CRA) i habilitar el CECOPAL. Activar els grups locals d'actuació. ➤ Connectar i tenir a mà l'emissora de la Xarxa Rescat. ➤ Fer seguiment de la situació i mantenir comunicació amb el CECAT. ➤ Avís als elements vulnerables i demanar si tenen necessitats especials. ➤ Inspecció dels edificis de major risc del municipi per detectar possibles danys: <ul style="list-style-type: none"> ▪ Equipaments públics: veure llistat d'elements vulnerables ▪ Edificis de més de 5 plantes: veure llistat d'elements vulnerables ▪ Edificis més antics: veure llistat d'elements vulnerables ▪ Elements potencialment vulnerables: torres de telecomunicacions en zones aïllades. ➤ Inspecció de possibles danys a les zones de perill: <ul style="list-style-type: none"> ▪ Zona del casc urbà per antiguitat del mateix. ➤ Suspendre esdeveniments públics i altres activitats, si escau. ➤ Obrir i habilitar els centres d'acollida i fer l'acolliment de la població afectada, si escau. ➤ Col·laborar en les evacuacions que siguin necessàries. ➤ Registre i organització dels voluntaris ocasionals ➤ Comunicar canvis de fase d'activació del Pla d'actuació municipal al CECAT i als integrants del Comitè d'emergències municipal. |

| TASQUES PREVENTIVES I OPERATIVES ASSOCIADES AL RISC RADIOLÒGIC (RE10) | |
|--|--|
| PRE-ALERTA | <ul style="list-style-type: none"> ➤ Seguiment de la informació: <ul style="list-style-type: none"> ▪ Comunicats del CECAT ▪ Responsable de la instal·lació ➤ Connectar i tenir a mà l'emissora de la Xarxa Rescat. |
| ALERTA EMERGÈNCIA 1 EMERGÈNCIA 2 | <ul style="list-style-type: none"> ➤ Activar el Pla d'actuació municipal per emergències radiològiques i comunicar-ho al CECAT. ➤ Trucar al 112 si es necessita ajuda externa (bombers, mossos d'esquadra o SEM). ➤ Constituir el Comitè d'emergències municipal (veure ordre de trucades a la fitxa del CRA) i habilitar el CECOPAL. Activar els grups locals d'actuació. ➤ Connectar i tenir a mà l'emissora de la Xarxa Rescat. ➤ Fer seguiment de la situació i mantenir comunicació amb el CECAT. ➤ Avís als elements vulnerables comunicant les mesures d'autoprotecció que s'estableixin des de la direcció del Radcat i, en cas de dubte recomanar el confinament, i demanar si tenen necessitats especials. ➤ Controlar el trànsit i l'accés a les zones afectades per l'emergència. ➤ Suspendre esdeveniments públics i altres activitats dins la zona afectada. ➤ Obrir i habilitar els centres d'acollida i fer l'acolliment de la població afectada, si escau. ➤ Col·laborar en les evacuacions que siguin necessàries. ➤ Fer l'avituallament dels elements vulnerables amb concentració de persones que no siguin autosuficients si el confinament és llarg. ➤ Comunicar canvis de fase d'activació del Pla d'actuació municipal al CECAT i als integrants del Comitè d'emergències municipal. |

TASQUES PREVENTIVES I OPERATIVES ASSOCIADES AL RISC DE VENTADES (RE11)

| | |
|----------------------|---|
| PREALERTA | <ul style="list-style-type: none"> ➤ Seguiment de la situació: <ul style="list-style-type: none"> ▪ Comunicats del CECAT ▪ Informació meteorològica: http://www.meteo.cat/prediccio/general/ ▪ Estat de la xarxa viària: http://cit.transit.gencat.cat ➤ Connectar i tenir a mà l'emissora de la Xarxa Rescat. ➤ Vigilància de les següents zones d'especial risc: <ul style="list-style-type: none"> ▪ Patis dels centres educatius ▪ El Campanar ▪ Zones Esportives ▪ Parcs ▪ Equipaments públics ▪ Casc urbà i sectors industrials ▪ Urbanitzacions |
| ALERTA EMERGÈNCIA | <ul style="list-style-type: none"> ➤ Activar el Pla d'actuació municipal per risc de vent i comunicar-ho al CECAT. ➤ Trucar al 112 si es necessita ajuda externa (bombers, mossos d'esquadra o SEM). ➤ Constituir el Comitè d'emergències municipal (veure ordre de trucades a la fitxa del CRA) i habilitar el CECOPAL. Activar els grups locals d'actuació que s'escaigui. ➤ Connectar i tenir a mà l'emissora de la Xarxa Rescat. ➤ Fer seguiment de la situació (fonts del punt anterior) i mantenir comunicació amb el CECAT. ➤ Fer vigilància i neteja de la xarxa viària local i passos de vianants (arbres trencats, mobiliari urbà, runes, etc.). ➤ Habilitar zones d'aparcaments de vehicles a: <ul style="list-style-type: none"> ▪ Carrer del Terraplè sobre els carrers: Rambla La Granja, carrer Mujada, Arada i Sínies ➤ Tancar els següents espais públics: <ul style="list-style-type: none"> ▪ Escoles ▪ El Campanar ▪ Zones Esportives ▪ Parcs i equipaments públics ➤ Suspendre esdeveniments i activitats esportives i recreatives a l'aire lliure que puguin tenir risc per tempestes elèctriques o caiguda de branques o arbres. |



TASQUES PREVENTIVES I OPERATIVES ASSOCIADES AL RISC DE VENTADES (RE11)

- Avís als elements vulnerables, comunicant les mesures d'autoprotecció que s'estableixin des de la direcció d'El Pla, en cas de dubte, recomanar el confinament, i demanar si tenen necessitats especials.
- Fer l'avituellament dels elements vulnerables amb concentració de persones que no siguin autosuficients si el confinament és llarg.
- Obrir i habilitar els centres d'acollida i fer l'acolliment de la població afectada, si escau.
- Col·laborar en les evacuacions, si escau.
- Registre i organització dels voluntaris ocasionals.
- Comunicar canvis de fase d'activació del Pla d'actuació municipal al CECAT i als integrants del Comitè d'emergències municipal.

TASQUES PREVENTIVES I OPERATIVES ASSOCIADES AL RISC DE PANDÈMIES (RE12)

| | |
|----------------------|--|
| PREALERTA | <ul style="list-style-type: none"> ➤ Activar el Pla d'actuació municipal per pandèmies i comunicar-ho al CECAT. ➤ Constituir el Comitè d'emergències municipal (veure ordre de trucades a la fitxa del CRA) i habilitar el CECOPAL. Activar els grups locals d'actuació. ➤ Seguiment de la situació: <ul style="list-style-type: none"> ○ Comunicats del CECAT ○ Informació del Departament de Salut ➤ Iniciar el seguiment dels paràmetres que permeten avaluar la perillositat de la pandèmia (p. ex., grups de població de risc, vector de transmissió, etc.) i la seva evolució (p. ex., indicadors nous) per analitzar si s'està produint impacte social o afectació als serveis essencials. ➤ Preveure les necessitats que hi pot haver en cas d'agreujament de la situació i activació del Pla en fase d'alerta, sobretot les que tenen a veure amb l'impacte en els col·lectius vulnerables i els serveis bàsics. ➤ Identificar els diferents col·lectius vulnerables i els serveis bàsics d'acord amb els paràmetres de la pandèmia. ➤ Conèixer els mitjans i recursos del municipi. ➤ Preveure si caldrà reforçar els serveis socials d'atenció a col·lectius especialment vulnerables des del punt de vista sanitari i que, a més, es trobin en una situació que els faci encara més vulnerable (gent gran que visqui sola, persones en risc d'exclusió social, etc.). ➤ Preveure procediments d'informació i alerta a la població en coordinació amb els previstos en aquest Pla, parant particular atenció als elements especialment vulnerables. |
| ALERTA EMERGÈNCIA | <ul style="list-style-type: none"> ➤ Detectar les situacions de vulnerabilitat que requereixin intervenció o suport, per tal de gestionar-les en funció dels mitjans i recursos del municipi o bé transmetre la necessitat de gestionar-les a través del CECAT. ➤ Detectar interrupcions de serveis bàsics o situacions que puguin conduir a interrompre aquests serveis, per tal de gestionar-les en funció dels mitjans i recursos del municipi o bé transmetre la necessitat de gestionar-les a través del CECAT. ➤ Informar el CECAT de la situació en la qual es troben els serveis essencials del municipi, incloent-hi la prestació dels subministraments bàsics. ➤ Detectar la manca de disponibilitat present o a curt termini de productes bàsics i gestionar-ne la disponibilitat en funció dels mitjans i recursos del municipi o bé transmetre la necessitat de gestionar-ho a través del CECAT. |

TASQUES PREVENTIVES I OPERATIVES ASSOCIADES AL RISC DE PANDÈMIES (RE12)

- Informar la població en general. Dirigir i coordinar, en el terme municipal, les actuacions adreçades a informar i protegir la població, en contacte permanent amb el Comitè de Direcció del Pla especial d'emergències de la Generalitat de Catalunya.
- Aplicar la normativa vigent i els plans sectorials corresponents en relació amb les activitats de pública concurrència (festivals, fires, esports massius, etc).
- Determinar les instal·lacions que poden veure afectada la seva activitat a causa de la pandèmia. El municipi ha de vetllar per tal que aquestes instal·lacions disposin d'un pla d'autoprotecció (PAU) que prevegi aquests supòsits i les actuacions internes que caldria fer.
- Facilitar la identificació d'instal·lacions que puguin actuar com a centres de vacunació o espais d'aïllament de població.
- Catalogar els mitjans i recursos específics per a la posada en pràctica de les actuacions previstes.
- Organitzar els voluntaris municipals.



4.1.3. Avisos: organització, sistemes i recorreguts d'avís

| AVISOS: ORGANITZACIÓ, SISTEMES I RECORREGUTS D'AVÍS | | | |
|--|---------------------------------------|--|--|
| | RESPONSABLE | MITJANS | DESTINATARIS |
| RISC 1: PROCICAT | Coordinador municipal de l'emergència | Telefonia mòbil i fixa Mitjans de comunicació locals Web municipal Xarxes socials Ràdio Molins de Rei Guàrdia Urbana megafonia | Població i elements vulnerables (veure plànols de riscos territorials) |
| RISC 2: INFOCAT | | Telefonia mòbil i fixa Mitjans de comunicació locals Web municipal Xarxes socials Ràdio Molins de Rei Porta a porta Guàrdia Urbana megafonia | Població i elements vulnerables (veure plànols per risc d'incendis) |
| RISC 3: INUNCAT | | Telefonia mòbil i fixa Mitjans de comunicació locals Web municipal Xarxes socials Ràdio Molins de Rei Porta a porta Guàrdia Urbana megafonia | Població i elements vulnerables (veure plànols per risc d'inundacions) |
| RISC 4: NEUCAT | | Telefonia mòbil i fixa Mitjans de comunicació locals Web municipal Xarxes socials Ràdio Molins de Rei Porta a porta Guàrdia Urbana megafonia | Població i elements vulnerables (veure plànols per risc de nevades) |
| RISC 5: SISMICAT | | Telefonia mòbil i fixa Mitjans de comunicació locals Web municipal | Població i elements vulnerables (veure plànols per risc de sismes) |




| AVISOS: ORGANITZACIÓ, SISTEMES I RECORREGUTS D'AVÍS | | | |
|--|--------------------|--|--|
| | RESPONSABLE | MITJANS | DESTINATARIS |
| | | Xarxes socials Ràdio Molins de Rei Porta a porta Guàrdia Urbana megafonia | |
| RISC 6: VENTCAT | | Mitjans de comunicació locals Web municipal Xarxes socials Ràdio Molins de Rei | Població i elements vulnerables (veure plànols per risc de ventades) |
| RISC 7: TRANSCAT | | Telefonia mòbil i fixa Mitjans de comunicació locals Web municipal Xarxes socials Ràdio Molins de Rei Porta a porta Guàrdia Urbana megafonia | Població i elements vulnerables (veure plànols per risc de ventades) |
| RISC 8: RADCAT | | Telefonia mòbil i fixa Mitjans de comunicació locals Web municipal Xarxes socials Ràdio Molins de Rei Guàrdia Urbana megafonia | Població i elements vulnerables (veure plànols per risc de ventades) |
| RISC 9: PANDEMIES | | Mitjans de comunicació locals Web municipal Xarxes socials Ràdio Molins de Rei Guàrdia Urbana megafonia | Població i instal·lacions o activitats amb concentració de persones |

Rutes d'avís: En cas d'emergència, es defineixen les següents rutes d'avís:

Risc per incendis forestals

Molins de Rei:

- Ruta 1: Av. de Collserola → Ctra. de Vallvidrera → C/ de Jacint Verdaguer → C/ del Doctor Torras i Bages → C/ de Montserrat → C/ de Salvador Espriu → C/ de Ferrer i Guàrdia.

| | | |
|--|--|--|
|  <p>Ajuntament de Molins de Rei</p> | <p>Molins de Rei</p> <p>DOCUMENT ÚNIC DE PROTECCIÓ CIVIL MUNICIPAL (DUPROCIM)</p> | <p>Data: 15 novembre de 2022</p> <p>Revisió: 1</p> |
|--|--|--|

Sant Bartomeu de la Quadra:

- Ruta 2: Ctra. BV-1468 → C/ de la Font Fresca → C/ del Turó d'en Quirze → C/ del Canigó → C/ de la Rierada → C/ del Pont → C/ de les Penyes d'en Castellví.

La Rierada:

- Ruta 3: Ctra. de la Rierada → Av. Can Castellví → C/ de la Pineda → C/ del Papiol → C/ del Pont → Av. de la Verge de Montserrat → Av. de Llunell → C/ de la Sibèria.

Vallpineda:

- Ruta 4: C/ de la Magnòlia → Av. de la Verge de Montserrat → C/ del Gerani → C/ del Barranc del Llop → C/ del Sol → Av. de Modolell → C/ de Santiago Rusiñol → C/ de Sant Ramon → C/ de Sant Antoni → C/ de Santa Maria.


Risc per inundacions

Molins de Rei:

- Ruta 1: C/ dels Ponts de Can Baruta → Pg. De la Pau → C/ de la Riera de Vallvidriera → C/ de la Ginesta → C/ de Can Revella → C/ de les Sínies → C/ d'Anselm Clavé → Rbla. De la Granja → C/ de Jacint Verdaguer → Av. de Collserola.

La Rierada:

- Ruta 2: Av. de Can Castellví → C/ del Pont → C/ de la Sibèria.

| | | |
|--|---|---|
|  Ajuntament de Molins de Rei | Molins de Rei DOCUMENT ÚNIC DE PROTECCIÓ CIVIL MUNICIPAL (DUPROCIM) | Data: 15 novembre de 2022 Revisió: 1 |
|--|---|---|

4.1.4. Procediments de relació i d'integració amb els plans d'àmbits superior

El pla de protecció civil preveu la integració i coordinació amb altres plans d'àmbit superior que es poguessin activar de forma simultània amb el pla. Aquesta coordinació es reflecteix, bàsicament, en els següents aspectes:

| Fase emergència | Responsable | Acció | Mitjà |
|-----------------|-------------------------------|--|--|
| Inici | Alcalde o persona que delegui | Comunicar activació del Pla al CECAT | Telèfon, Correu electrònic o Xarxa Rescat |
| Durant | CRA o coordinador municipal | Sol·licitud d'ajuda externa, si escau al 112 | Telèfon |
| Durant | Alcalde o persona que delegui | Intercanvi informació amb el CECAT | Telèfon, Correu electrònic o Xarxa Rescat |
| Durant | Grups locals d'actuació | Col·laboració amb cossos d'emergència | Presencialment |
| Fi | Alcalde o persona que delegui | Comunicar desactivació Pla al CECAT | Telèfon, Correu electrònic o Xarxa Rescat |

Detecció i notificació d'emergència:

Els avisos d'emergència associada a un pla especial de la Generalitat que rebí l'Ajuntament han de comunicar-se immediatament a:

- **Telèfon únic d'emergències de Catalunya (112)**
- **Centre de Coordinació Operativa de Catalunya (CECAT) (Tel. 93 551 72 85)**


Procediments d'activació

El **CECAT** ha d'informar el **Centre Receptor d'Alarmes local (CRA)** dels municipis afectats o potencialment afectats per l'emergència, i per a determinats riscos li enviarà informació de referència com el mapa de risc. El **CRA** s'encarrega de comunicar-ho a l'alcalde.

En funció dels nivells i criteris que estableix el punt 3, l'alcalde activarà el Pla de protecció civil municipal, mitjançant el procediment establert, directament o a proposta de **CECAT**, o bé per indicació del director del Pla Especial de la Generalitat.

La interfase entre el Pla de protecció civil municipal i el Pla Especial de la Generalitat queda definida a partir de:

- Els avisos que el **CECAT** fa al municipi. El **CECAT** enviarà un correu electrònic o una trucada informant que el Pla Especial de la Generalitat es troba activat.

| | | |
|--|--|--|
|  <p>Ajuntament de Molins de Rei</p> | <p>Molins de Rei</p> <p>DOCUMENT ÚNIC DE PROTECCIÓ CIVIL MUNICIPAL (DUPROCIM)</p> | <p>Data: 15 novembre de 2022</p> <p>Revisió: 1</p> |
|--|--|--|

- La dependència de les funcions del responsable de l'emergència i del Comitè de Direcció tal com estan plantejades quan es produeix l'activació del Pla Especial de la Generalitat. Coordinació amb el director del Pla Especial de la Generalitat.
- La configuració dels grups actuants locals establerts, adaptada a l'activació del Pla Especial de la Generalitat, fet que implica la integració dels grups d'actuació locals en els grups actuants del Pla Especial de la Generalitat i la coordinació amb la resta del grup.

La fase d'activació del Pla depèn de la corresponent fase del Pla Especial de la Generalitat i de la ubicació l'emergència respecte el municipi i l'impacte que la situació hi pugui tenir.


En general, en produir-se **l'activació del Pla**, s'ha de procedir a:

- La constitució del Comitè d'Emergències.
- L'avís d'activació als caps dels grups locals. Normalment s'ha de fer a través d'una trucada.
- La constitució dels grups actuants locals.
- La constitució del **CECOPAL**.
- La informació a la població sobre l'activació del Pla de protecció civil municipal i de les mesures de protecció a seguir d'acord amb les indicacions del director del Pla Especial de la Generalitat.
- En cas de ser constituït el **CCA**, l'establiment d'un contacte permanent.
- La mobilització de mitjans i recursos assignats al Pla.
- L'activació dels plans d'autoprotecció de la zona afectada.
- Una vegada activat el Pla i constituït el Consell Assessor, el CECOPAL i els grups locals, el director del Pla de protecció civil municipal ha de mantenir contacte permanent amb el director del Pla Especial de la Generalitat, amb el CCA i amb els responsables dels PAU corresponents.

(Vegeu les fitxes dels procediments d'actuació dels diversos actuants)

En general, aquestes accions es concreten en cas d'alerta o emergència de la forma següent:

- **Activació en alerta:** suposa l'avís al Consell Assessor de l'Emergència. A criteri de l'alcalde o el director del Pla Especial de la Generalitat, es pot mobilitzar el Grup Local d'Intervenció.
- **Activació en emergència:** suposa la convocatòria del Consell Assessor de l'Emergència al CECOPAL i la mobilització dels grups actuants establerts en el Pla.

| | | |
|--|--|--|
|  <p>Ajuntament de Molins de Rei</p> | <p>Molins de Rei</p> <p>DOCUMENT ÚNIC DE PROTECCIÓ CIVIL MUNICIPAL (DUPROCIM)</p> | <p>Data: 15 novembre de 2022</p> <p>Revisió: 1</p> |
|--|--|--|

4.2. Mesures de protecció a la població

4.2.1. Execució de l'evacuació

L'evacuació consisteix a desplaçar la població afectada a una zona segura.

La responsabilitat de donar l'ordre d'evacuació recau en l'alcalde o alcaldessa. Quan un pla especial de la Generalitat està activat, aquesta responsabilitat recau en última instància en la direcció del Pla especial.

No obstant això, evacuar és una mesura aplicable dins d'un municipi sempre i quan les condicions d'evacuació siguin adients i no es posi en perill a la població. Per tant, per a l'evacuació és fonamental conèixer amb antelació quin risc pot afectar les diferents àrees del municipi i en quin moment.

Per tant, per a l'execució de l'evacuació s'hauran de tenir en compte els paràmetres següents:

- Zones possiblement afectades pels riscos previstos
- Temps, o moment en què es produiran els riscos
- Recorreguts i estat dels itineraris

Aleshores, si la combinació d'aquestes tres variables permet executar una evacuació de forma segura de la població, s'ha de procedir a realitzar aquesta evacuació per mitjà dels mecanismes de que disposi el municipi. Alguns d'aquests poden ser:

- Telefonia
- Personalment, a través dels grups d'emergència
- Difusió a través de mitjans audiovisuals


Els missatges han de ser clars i concisos, especificant sempre les tres pautes imprescindibles per a realitzar un missatge adequat de la població:

- Acció a realitzar: evacuació
- Lloc o direcció cap a la qual s'ha d'evacuar
- Fer entendre que és urgent: realitzar evacuació amb celeritat però sense perdre la calma

Així doncs, és òptim per aquest punt explicar, per a cadascun dels riscos que afecten al municipi, si és adequat o no evacuar, quins són els procediments d'evacuació i com s'ha de realitzar l'evacuació, per a cada cas.

En el cas del **Risc per incendis** les urbanitzacions disposen d'un Pla d'evacuació de les urbanitzacions PEU per Sant Bartomeu de la Quadra, La Rierada, i Vallpineda, realitzat per la Diputació de Barcelona, en data 14 de juliol 2008.

L'evacuació es realitzarà pels camins veïnals d'accés a les mateixes, en cas de produir-se un incendi forestal, ja que les tres zones tenen sortida a la carretera BV-1468. Un altre via d'evacuació seria per la carretera de la Rierada i l'Avinguda Verge de Montserrat fins a Sant Cugat.

| | | |
|--|---|---|
|  Ajuntament de Molins de Rei | Molins de Rei DOCUMENT ÚNIC DE PROTECCIÓ CIVIL MUNICIPAL (DUPROCIM) | Data: 15 novembre de 2022 Revisió: 1 |
|--|---|---|

| | Centre de Recepció | Centre d'Acolliment |
|---------------------------------|------------------------------|------------------------|
| La Rierada | CEIP Josep M. Madorell | CEIP Josep M. Madorell |
| Vallpineda | Estacionament c/ de la Sínia | CEIP La Sínia |
| St Bartomeu de la Quadra | Estacionament c/ de la Sínia | CEIP La Sínia |
| Masies i cases aïllades | Estacionament c/ de la Sínia | CEIP La Sínia |

El PEU va acompanyat d'una guia d'actuació per l'Ajuntament, (on es defineix el temps d'evacuació, la forma d'avisar als ciutadans, els centres d'acolliment i recepció, etc...), un quadren de recomanacions per als veïns, un plànol per a cada veí amb el camí a seguir i el lloc on s'ha de dirigir, un dispositiu especial pel a malalts i persones discapacitades i l'equipament bàsic dels voluntaris que col·laborin amb el municipi en l'aplicació del programa

Per la resta de riscos es determinarà en funció de la zona afectada.


Relació de mitjans de transport: vegeu en l'annex general que acompanya aquest manual el Catàleg de Mitjans i Recursos on s'especifiquen els que corresponen a aquest risc. En cas de necessitar més mitjans, s'han de sol·licitar al Centre de Coordinació Operativa de Catalunya (CECAT).

4.2.2. Zones d'allunyament

L'allunyament consisteix a desplaçar la població afectada a una zona segura de forma temporal.

Possibles zones d'allunyament:

| RISC (PLA ESPECIAL) | LLOC D' ALLUNYAMENT | CODI MAPA | POBLACIÓ AFECTADA |
|---------------------|---|-----------|--|
| PROCICAT | Punts d'acumulació de persones i zones a l'aire lliure | EV | Elements vulnerables (risc territorial). |
| INFOCAT* | En funció de la zona afectada. S'allunyan els elements vulnerables al centre de la població. | EV | Elements vulnerables per sector d'incendis. Molt variable. |
| INUNCAT | Zones afectades pel risc (veure plànols associat al risc). Zones potencialment inundables de rius i torrents. | EV | Elements vulnerables (veure plànol per risc d'inundacions) |
| NEUCAT | Zona afectada pel risc (veure plànol associat al risc). Zones amb gran acumulació de neu o zones pròximes a edificis amb gran acumulació de neu, teulades, etc... | EV | Elements vulnerables (veure plànol per risc de nevades) |

| | | |
|--|--|---|
|  Ajuntament de Molins de Rei | Molins de Rei DOCUMENT ÚNIC DE PROTECCIÓ CIVIL MUNICIPAL (DUPROCI) | Data: 15 novembre de 2022 Revisió: 1 |
|--|--|---|


| RISC (PLA ESPECIAL) | LLOC D' ALLUNYAMENT | CODI MAPA | POBLACIÓ AFECTADA |
|----------------------------|--|------------------|---|
| SISMICAT | Zona afectada pel risc (veure plànol associat al risc). Edificis i zones al voltant (carrers, activitats, habitatges, població...) afectades per un ensorrament. Allunyar-se del campanar. | EV | Elements vulnerables (veure plànol per risc de sismes) |
| VENTCAT | Persones que es trobin a l'aire lliure, i de caràcter especialment vulnerable: pistes poliesportives, camp de futbol, piscines descobertes... Allunyar-se del Campanar. | EV | Persones usuàries d'espais a l'aire lliure (Elements vulnerables) |
| TRANSCAT | Persones que es dins de la zona d'afectació de 500 metres a banda i banda de la carretera o línia de ferrocarril. | EV | Elements vulnerables (veure plànol per risc de transport de mercaderies perilloses) |
| RADCAT | Persones que es trobin a l'aire lliure i dins del radi d'1-2 km d'afectació. | EV | Elements vulnerables (veure plànol per risc radiològic) |
| PANDÈMIES | Granges afectades o bé en punts d'acumulació de persones. | EV | Elements vulnerables (veure plànol d'emergències per pandèmies) |

*Segons ho establert al Pla INFOCAT, la mesura d'autoprotecció per defecte és sempre el confinament tret que l'autoritat competent ordeni l'evacuació.

4.2.3. Pautes de confinament

En determinades circumstàncies en què no es pugui dur a terme l'evacuació en condicions de seguretat de la població ubicada en zona de risc, el confinament als habitatges i edificis pot esdevenir la mesura de protecció més adient. Es tractaria de refugiar-se dins dels edificis, tancar totes les obertures i entrades de les edificacions (portes, persianes, porticons) i situar-se el més lluny possible de la part de l'edifici on impactaria l'efecte de l'emergència (allau), en les parts superiors (inundacions), en les parts més interiors i allunyades de l'atmosfera exterior i tancar la ventilació (accidents amb substàncies perilloses), etc., en cas que l'emergència es desencadenés i afectés l'edifici.

A l'hora de valorar la conveniència o no de confinar la població i de restringir el moviment de les persones, cal tenir en compte si les edificacions a la zona d'arribada dels efectes de l'emergència poden funcionar com un refugi suficientment segur i si la previsió del perill pot empitjorar fins al punt de ser necessària l'evacuació. En aquest supòsit caldria valorar l'evacuació enfront del confinament, tenint en compte els casos que l'evacuació s'acabaria realitzant en condicions molt desfavorables i d'altíssima perillositat.

| | | |
|--|---|---|
|  Ajuntament de Molins de Rei | Molins de Rei DOCUMENT ÚNIC DE PROTECCIÓ CIVIL MUNICIPAL (DUPROCIM) | Data: 15 novembre de 2022 Revisió: 1 |
|--|---|---|

Les zones de confinament es definiran d'acord amb la localització i les característiques de l'emergència.


En primera instància el confinament es realitzarà a l'interior dels habitatges. En el cas d'haver d'evacuar o bé persones que es trobin desplaçades els punts de confinament seran:

| RISC (PLA ESPECIAL) | ZONA DE CONFINAMENT | POBLACIÓ AFECTADA |
|----------------------------|---|--------------------------|
| INCENDIS | Lloc de recepció CEIP Josep M. Madorell Carrer Menendez Pelayo | Variable |
| INCENDIS | Lloc de recepció CEIP La Sínia c/Les Sinies s/n | Variable |
| INUNDACIONS | Lloc de recepció CEIP Josep M. Madorell Carrer Menendez Pelayo | Variable |
| INUNDACIONS | Poliesportiu Municipal. Carrer Sant Antoni M ^a Claret, 1 | Variable |
| NEVADES | Lloc de recepció CEIP Josep M. Madorell Carrer Menendez Pelayo | Variable |
| NEVADES | CEAL de Can Santoi. Avinguda de Montserrat, 104 | Variable |
| NEVADES | Lloc de recepció CEIP La Sínia c/Les Sinies s/n | Variable |
| NEVADES | Poliesportiu La Sínia. Carrer Sinies, 3 | Variable |
| NEVADES | Poliesportiu Municipal. Carrer Sant Antoni M ^a Claret, 1 | Variable |
| RISC QUÍMIC I RADIOLÒGIC | Poliesportiu Municipal. Carrer Sant Antoni M ^a Claret, 1 | Variable |
| RISC QUÍMIC I RADIOLÒGIC | CEAL de Can Santoi. Avinguda de Montserrat, 104 | Variable |
| RISC QUÍMIC I RADIOLÒGIC | Lloc de recepció CEIP Josep M. Madorell Carrer Menendez Pelayo | Variable |
| PANDÈMIES | Habitatges de la població | Variable |

Consideracions especials per riscos:

INFOCAT. Incendis forestals. Com a norma general, cal considerar sempre el confinament com la mesura d'autoprotecció a seguir més adequada (la tipologia tradicional d'habitatges aquí a Catalunya (d'obra) són segurs i resistent al pas de l'incendi i els danys es limiten, en el pitjor dels casos, als primers centímetres a l'interior d'aquests). En cas que s'hagi d'evacuar alguna zona, serà el cap del Grup d'Intervenció qui decidirà aquest fet tot valorant si hi ha les garanties de seguretat necessàries.

PLASEQAT/TRANSCAT. Accidents greus en establiments o transport amb substàncies perilloses. És la mesura general a adoptar per protegir a tota la població que hi hagi a l'interior de la zona d'intervenció i per protegir als grups crítics que hi hagi a la zona d'alerta. De forma

| | | |
|--|---|---|
|  Ajuntament de Molins de Rei | Molins de Rei DOCUMENT ÚNIC DE PROTECCIÓ CIVIL MUNICIPAL (DUPROCIM) | Data: 15 novembre de 2022 Revisió: 1 |
|--|---|---|

preventiva, es recomana el confinament de tota la població present tant a la zona d'intervenció com a la zona d'alerta.


El confinament consisteix a tancar-se en un local protegit suficientment aïllat de l'exterior (pot ser el propi domicili o altres edificis) i romandre-hi fins que les condicions a l'exterior són segures. En l'acció de confinament, s'han d'obtenir amb cura les obertures, incloses les entrades d'aire, després d'haver parat les instal·lacions de climatització i ventilació. Un cop confinada, la població ha de seguir l'evolució de l'emergència a través de la ràdio.

4.2.4. Control d'accessos

L'objectiu del control d'accessos és impedir que persones i vehicles aliens a la gestió de l'emergència puguin entrar en la zona de risc. D'aquesta manera s'impedeix que aquestes persones es posin en perill i es garanteix que no destorben els grups actuant a la zona de risc. Pot ser necessari, en el seu cas, el control i l'ordenació del trànsit en les zones adjacents, amb l'objecte de facilitar l'arribada de nous recursos.

S'estableix control d'accessos als punts següents:

| Pla Especial | Supòsit | Punt | Rutes alternatives |
|--------------|---|------|---|
| PROICAT | En funció de la zona afectada i en funció de la situació real en aquell moment, s'hauran de determinar els controls d'accés, i en el seu cas les rutes alternatives | | |
| INFOCAT | Incendi forestal | | Cal prestar especial atenció a la carretera BV-1468 que es troba envoltada de massa forestal al travessar la zona sud del terme municipal. |
| INUNCAT | Desbordament del riu Llobregat | | En funció de la zona afectada i en funció de la situació real en aquell moment, s'hauran de determinar els controls d'accés, i en el seu cas les rutes alternatives |
| NEUCAT | Forta nevada | | En funció de la zona afectada i en funció de la situació real en aquell moment, s'hauran de determinar els controls d'accés, i en el seu cas les rutes alternatives. Cal prestar atenció a les carreteres AP-2 i BV-1468. |
| SISMICAT | Sisme | | En funció de la zona afectada i en funció de la situació real en aquell moment, s'hauran de determinar els controls d'accés, i en el seu cas les rutes alternatives |
| VENTCAT | Fortes ventades | | En funció de la zona afectada i en funció de la situació real en aquell moment, s'hauran de determinar els controls d'accés, i en el seu cas les rutes alternatives |
| TRANSCAT | Accident a la carretera AP-2 | | En funció de la zona afectada i en funció de la situació real en aquell moment, s'hauran de determinar els controls d'accés, i en el seu cas les rutes alternatives |
| RADCAT | Accident radiològic | | En funció de la zona afectada i en funció de la situació real en aquell moment, s'hauran de determinar els controls d'accés, i en el seu cas les rutes alternatives |

| | | |
|--|--|---------------------------|
|  Ajuntament de Molins de Rei | Molins de Rei | Data: 15 novembre de 2022 |
| | DOCUMENT ÚNIC DE PROTECCIÓ CIVIL MUNICIPAL (DUPROCIM) | Revisió: 1 |

| Pla Especial | Supòsit | Punt | Rutes alternatives |
|--------------|--|------|---|
| PANDÈMIES | Pujada dels casos de COVID al municipi | | En funció de la zona afectada i en funció de la situació real en aquell moment, s'hauran de determinar els controls d'accés, i en el seu cas les rutes alternatives |

4.3. Centres d'acollida. Tipologia

| CENTRES D'ACOLLIDA. TIPOLOGIA | | | | | | | | | |
|-------------------------------|------------------------|-----------------------------|---|--|-------|------------|--------------------------|----------|---|
| Codi | Nom i tipus | Responsable | Adreça | Capacitat | Llits | Calefacció | Dutxes amb aigua calenta | Cuina | Afectació per risc |
| CA01 | CEIP Josep M. Madorell | Ajuntament de Molins de Rei | Carrer Menéndez i Pelayo,17 | 220 persones aprox. Gimnàs 20x15 m. Pista 40x20m. | Sí | Gimnàs, si | Si | Possible | INFOCAT INUNCAT NEUCAT VENTCAT TRANSCAT RADCAT |
| CA02 | CEIP La Sínia | Ajuntament de Molins de Rei | Carrer de les Sínies,3 | 20 aules 500 persones aprox. | Sí | Si | No | Si | INFOCAT NEUCAT VENTCAT |
| CA03 | Poliesportiu Municipal | Ajuntament de Molins de Rei | Carrer Sant Antoni M ^a Claret, 1 | 385 persones aprox. Pista 1 40x20m. Pista 2 45x25 m. | Sí | No | No | No | INUNCAT NEUCAT VENTCAT TRANSCAT RADCAT |
| CA04 | CEAL de Can Santoi | Ajuntament de Molins de Rei | Av. Montserrat, 104 | 30 persones | Sí | Si | Si | Si | NEUCAT VENTCAT TRANSCAT RADCAT |
| CA05 | Poliesportiu La Sínia | Ajuntament de Molins de Rei | Pg. del Terraplè, 98 | 336 persones aprox. Pavelló 22x40 m. Pista 20x40 m. | Sí | No | Si | No | NEUCAT VENTCAT |



Ajuntament
de Molins de Rei


Molins de Rei

**DOCUMENT ÚNIC DE PROTECCIÓ CIVIL MUNICIPAL
(DUPROCIM)**

Data: 15 novembre de
2022


Revisió: 1

Document 5. Fitxes d'actuació

| | | |
|--|--|--|
|  <p>Ajuntament de Molins de Rei</p> | <p>Molins de Rei</p> <p>DOCUMENT ÚNIC DE PROTECCIÓ CIVIL MUNICIPAL (DUPROCIM)</p> | <p>Data: 15 novembre de 2022</p> <p>Revisió: 1</p> |
|--|--|--|

FITXA D'ACTUACIÓ PEL CENTRE RECEPTOR D'ALARME (CRA)

| TIPUS D'EMERGÈNCIA | ALERTA | EMERGÈNCIA | Instruccions específiques |
|--------------------|---|---|--|
| General | Rebre l'avís d'emergència i compilar tota la informació possible. | | |
| | Realitzar els avisos necessaris per tal d'activar l'ajuda externa, si escau: bombers, serveis sanitaris d'urgència, etc. | | Trucada al 112 i als serveis necessaris. |
| | En cas que el Pla s'activi de manera formal, ha d'avisar als membres del Consell Assessor i el Gabinet d'Informació. | | |
| | Verificar avís. | Mantenir comunicació amb l'ajuda externa. | |
| | Activar el pla de comunicació amb aquest ordre de trucades: | | |
| | 1r CECAT 2n Coordinador municipal d'emergències 3r Cap del Grup local d'Ordre i d'Avisos a la població 4t Cap del Grup local d'intervenció 5è Cap del Grup local logístic i d'acollida 6è Cap del Grup local sanitari 7è Consell Assessor 8è Gabinet d'Informació 9è Representant municipal al Pla de la Generalitat que correspongui | | Es notifica l'alerta i si cal, es confirma després d'avaluar la situació. Notificació mitjançant trucada d'emergències. |
| | | | Notificació mitjançant trucada telefònica. |
| | Mantenir informat puntualment al coordinador municipal de l'emergència | | |
| | Comunicar el fi de l'emergència a totes les entitats notificades. | | Seguir el mateix ordre d'avisos al pla de comunicació. |

| | | |
|--|---|---|
|  Ajuntament de Molins de Rei | Molins de Rei DOCUMENT ÚNIC DE PROTECCIÓ CIVIL MUNICIPAL (DUPROCIM) | Data: 15 novembre de 2022 Revisió: 1 |
|--|---|---|

FITXA D'ACTUACIÓ PEL COORDINADOR MUNICIPAL DE L'EMERGÈNCIA

| TIPUS D'EMERGÈNCIA | ALERTA | EMERGÈNCIA | Instruccions específiques |
|--|--|--|---|
| General | Rebre l'avís d'emergència del CRA. | | |
| | Avisar a l'alcalde i mantenir el contacte. | | Trucar a l'alcalde, fer una valoració inicial i en cas d'activar-se el Pla, comunicar-ho al CECAT i al CRA. |
| | Fer el seguiment de l'emergència i coordinar els diferents serveis municipals. | | |
| | Confirmar que s'ha avisat al 112. | | Verificar amb el CRA. |
| | Donar les ordres d'activació del grup local d'Ordre i d'Avisos a la població, Consell Assessor i Gabinet d'Informació. | Donar les ordres d'activació de tots els grups d'emergència. | Directament o a través del CRA. |
| | Coordinar l'execució de les accions per controlar l'emergència. | | Directament o a través del CRA. |
| | Confirmar que s'ha fet la notificació de l'emergència al CECAT. | | Directament o a través del CRA. |
| | Proposar a l'alcalde un canvi del nivell d'activació. | | Amb el CECOPAL. |
| | Controlar les operacions de mitigació de l'emergència i d'informació. | | |
| Confirmar la fi de l'emergència i la seva comunicació interna i externa. | | Directament o a través del CRA. | |



FITXA D'ACTUACIÓ PER A L'ALCALDE / RESPONSABLE MUNICIPAL DE L'EMERGÈNCIA

| TIPUS D'EMERGÈNCIA | Funcions |
|------------------------------|---|
| General | Mantenir-se informat sobre la situació a través del coordinador Municipal de l'Emergència. |
| | Activar el Pla municipal d'emergències. |
| | Decidir el canvi de nivell d'activació del Pla, si escau. |
| | Constituir el CECOPAL i convocar el Comitè Municipal d'Emergències a través del CRA. |
| | Prendre mesures preventives, si escau. Ordenar: - Avisos a la població, especialment als elements vulnerables. - Tasques d'evacuació i acollida. |
| | Requerir a les entitats privades i als particulars la col·laboració necessària. |
| Desactivar el Pla Municipal- | |

FITXA D'ACTUACIÓ PER AL REPRESENTANT MUNICIPAL AL CECAT

| TIPUS D'EMERGÈNCIA | Funcions |
|---------------------------|--|
| General | Mantenir-se localitzable al telèfon per si se'l requereix. |
| | Si ho requereix el DIRECTOR DEL PLA AUTONÒMIC, desplaçar-se al CECAT o mantenir-s'hi en comunicació. |
| | Incorporar-se al CECAT com part del CONSELL ASSESSOR del PLA AUTONÒMIC. |
| | Mantenir comunicacions entre CECOPAL i Consell Assessor del PLA AUTONÒMIC. |

**FITXA D'ACTUACIÓ PER AL CAP DEL GRUP LOCAL SANITARI**

| TIPUS D'EMERGÈNCIA | Funcions |
|--------------------|--|
| General | Mantenir-se localitzable al telèfon per si se'l requereix. |
| | Informar-se de la situació sanitària en l'àrea d'emergència. |
| | Dirigir-se al CECOPAL quan el convoquin. |
| | Fer el seguiment de persones assistides i conèixer la seva ubicació i estat. |
| | Mantenir informat al COORDINADOR MUNICIPAL. |

FITXA D'ACTUACIÓ PER AL CAP DEL GRUP LOCAL DE LOGÍSTICA I ACOLLIDA

| TIPUS D'EMERGÈNCIA | Funcions |
|--------------------|--|
| General | Mantenir-se localitzable al telèfon per si se'l requereix. |
| | Vetllar per la provisió d'avituallaments o altres recursos a petició de l'ALCALDE. |
| | En cas d'evacuacions: <ul style="list-style-type: none"> ○ Establir lloc d'acollida d'acord amb el nombre de persones a acollir i d'acord amb el CAP DE GRUP D'ORDRE I AVISOS i ALCALDE. ○ Donar instruccions al grup d'acollida perquè prepari l'espai. ○ Donar instruccions al grup logístic perquè prepari avituallaments. ○ Assegurar que es designa una persona per portar el registre de persones acollides. ○ Vetllar per si existeixen necessitats mèdiques o farmacèutiques en el lloc d'acollida i traslladar-ho al CAP DE GRUP SANITARI perquè ho gestioni o sol·liciti suport a través del 112. |
| | En cas de detectar altres necessitats no disponibles en el municipi, comunicar-ho al COORDINADOR MUNICIPAL. |
| | Assegurar la correcta gestió de voluntaris ocasionals (registre, assignar responsable,...). |
| | Dirigir-se al CECOPAL quan el convoquin. |
| | Mantenir informat al COORDINADOR MUNICIPAL. |
| | Nevades |




FITXA D'ACTUACIÓ PER AL CAP DEL GRUP LOCAL D'ORDRE I D'AVISOS A LA POBLACIÓ

| TIPUS D'EMERGÈNCIA | Funcions |
|--------------------|--|
| General | Mantenir-se localitzable al telèfon per si se'l requereix. |
| | Fer el seguiment de l'evolució de l'emergència |
| | Dirigir-se al CECOPAL quan el convoquin. |
| | Mantenir informat al COORDINADOR MUNICIPAL. |
| | Funcions d'avisos a la població: |
| | Vetllar per que es realitzin les comunicacions a població (telefònicament, rutes d'avís,...) segons indicacions de l'ALCALDE. |
| | Funcions d'ordre: |
| | Establir controls d'accessos per impedir accés a persones no autoritzades o per la seva seguretat, en coordinació amb Mossos d'Esquadra. |
| | Executar evacuacions, segons ordeni Bombers i en coordinació amb Mossos d'Esquadra. |


FITXA D'ACTUACIÓ PER AL CAP DEL GRUP LOCAL D'INTERVENCIÓ

| TIPUS D'EMERGÈNCIA | Funcions |
|-------------------------|--|
| Incendi forestal | Mantenir-se localitzable al telèfon per si se'l requereix. |
| | Informar als voluntaris de l'ADF de la situació d'alerta. |
| | Fer d'enllaç entre CECOPAL i ADF. |
| | Dirigir-se al CECOPAL quan el convoquin. |
| | Organitzar relleus quan sigui necessari. |
| | En cas que requereixin avituallaments, comunicar-ho al CAP DE GRUP LOGÍSTIC. |
| | Mantenir informat al COORDINADOR MUNICIPAL. |

| | | |
|--|--|--|
|  <p>Ajuntament de Molins de Rei</p> | <p>Molins de Rei</p> <p>DOCUMENT ÚNIC DE PROTECCIÓ CIVIL MUNICIPAL (DUPROCIM)</p> | <p>Data: 15 novembre de 2022</p> <p>Revisió: 1</p> |
|--|--|--|


ITXA D'ACTUACIÓ PER AL CAP DEL GABINET D'INFORMACIÓ

| <p>TIPUS D'EMERGÈNCIA</p> | <p>Funcions</p> |
|--------------------------------------|---|
| <p>General</p> | <p>Ha de contactar amb l'alcalde. Ha de demanar-li informació i instruccions. Si l'alcalde constitueix el CECOPAL, ha de desplaçar-s'hi.</p> |
| | <p>Ha de centralitzar, coordinar i preparar la informació que rep del Comitè d'Emergència, sobre l'emergència i facilitar-la a la població, als grups actuant o a d'altres administracions a través dels mitjans de comunicació.</p> |
| | <p>Ha de difondre les ordres, informació i consells d'autoprotecció adequats a la població durant la situació de risc.</p> |
| | <p>Consultar els consells d'autoprotecció a: https://interior.gencat.cat/ca/arees_dactuacio/proteccio_civil/consells_autoproteccio_emergencia/</p> |

| | | |
|--|--|--|
|  <p>Ajuntament de Molins de Rei</p> | <p>Molins de Rei</p> <p>DOCUMENT ÚNIC DE PROTECCIÓ CIVIL MUNICIPAL (DUPROCIM)</p> | <p>Data: 15 novembre de 2022</p> <p>Revisió: 1</p> |
|--|--|--|


Document 7.

Cartografia específica (per cada risc)

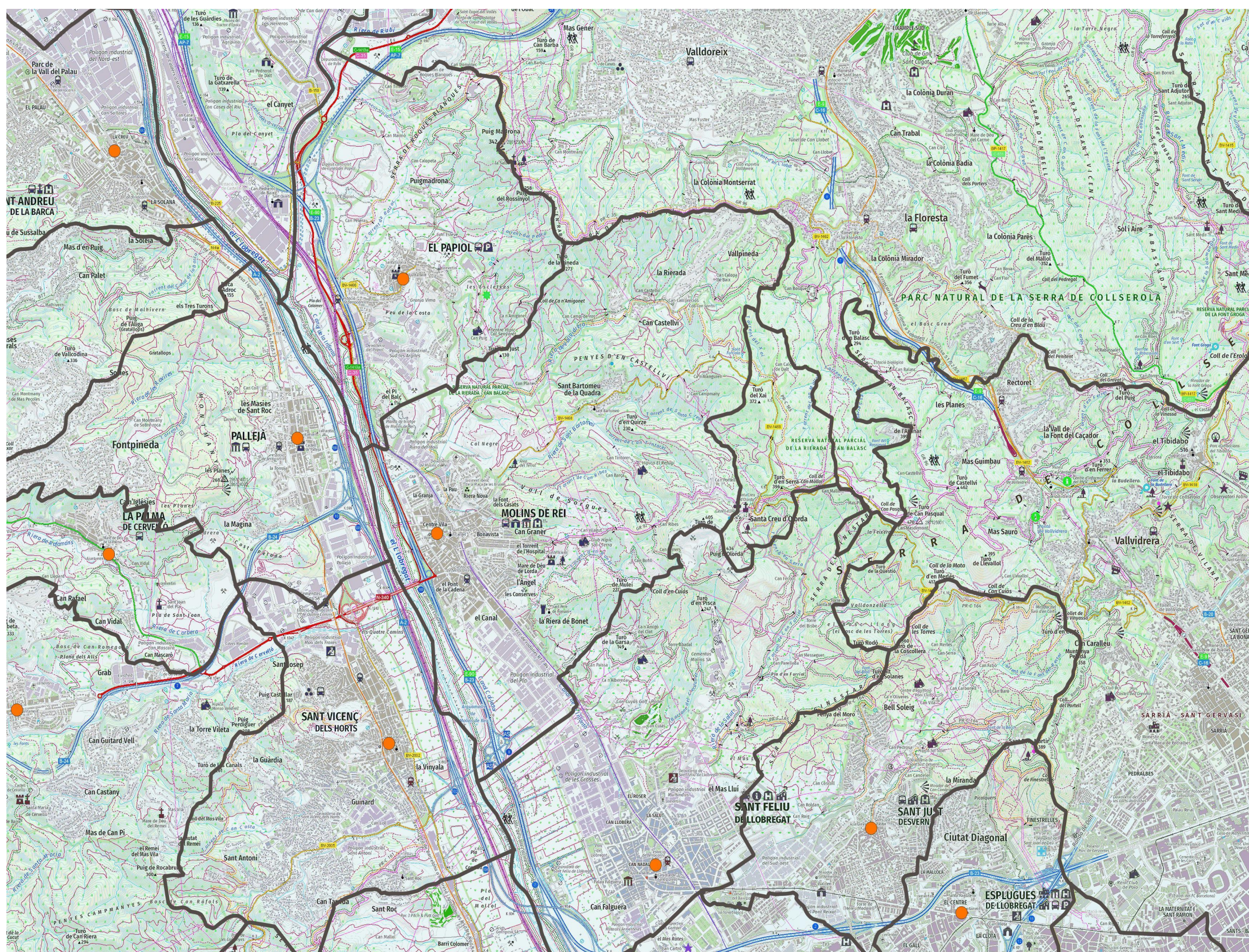
| | | |
|--|--|--|
|  <p>Ajuntament de Molins de Rei</p> | <p>Molins de Rei</p> <p>DOCUMENT ÚNIC DE PROTECCIÓ CIVIL MUNICIPAL (DUPROCIM)</p> | <p>Data: 15 novembre de 2022</p> <p>Revisió: 1</p> |
|--|--|--|

INDEX DE PLÀNOLS DUPROCIM




- Plànols generals:
 - Plànol 0. Plànol comarcal.
 - Plànol 1.0 VULNERABLES MOLINS DE REI. VISTA GENERAL
 - Plànol 1.1 VULNERABLES MOLINS DE REI. DETALL NUCLI
 - Plànol 1.2 RECURSOS MOLINS DE REI. VISTA GENERAL
 - Plànol 1.3 RECURSOS MOLINS DE REI. DETALL NUCLI
 - Plànol 1.4 HIDRANTS I BASSES MOLINS DE REI.
 - Plànol 1.5 XARXA VIÀRIA BÀSICA MOLINS DE REI.
 - Plànol 1.6 XARXA HIDROGRÀFICA MOLINS DE REI.
 - Plànol 1.7 POLÍGONS, URBANITZACIONS MOLINS DE REI
 - Plànol 1.8 XARXA DE PARCS NATURALS I ZONES PROTEGIDES
 - Plànol 1.9 XARXA ELÈCTRICA MOLINS DE REI
- Risc 1: Bàsic (PROCICAT)
 - Plànol 1.12. RT02 RISC TERRITORIAL PEL TRANSPORT DE VIATGERS PER FERROCARRIL
 - Plànol 1.13. RT03 RISC TERRITORIAL PER ONADES DE CALOR I FRED. AMPLIACIÓ NUCLI
 - Plànol 1.14. RT03 RISC TERRITORIAL PER ONADES DE CALOR I FRED. VISTA GENERAL
 - Plànol 1.15. RT04 RISC TERRITORIAL CONCENTRACIO DE PERSONES
- Risc 2: Incendis forestals
 - Plànol 2.1. RE02. RISC PER INCENDIS FORESTALS SECTOR NORD
 - Plànol 2.2. RE02. RISC PER INCENDIS FORESTALS SECTOR SUD
 - Plànol 2.3. RE02. RISC PER INCENDIS FORESTALS. SANT BARTOMEU
 - Plànol 2.4. RE02. RISC PER INCENDIS FORESTALS. LA RIERADA
 - Plànol 2.5. RE02. RISC PER INCENDIS FORESTALS. VALLPINEDA
- Risc 3: Inundacions
 - Plànol 3.1 RE03. RISC PER INUNDACIONS. VISTA GENERAL
 - Plànol 3.2 RE03. RISC PER INUNDACIONS. SECTOR SUD
 - Plànol 3.3 RE03. RISC PER INUNDACIONS. VISTA NUCLI URBÀ
 - Plànol 3.4 RE03 RISC PER INUNDACIONS. LA RIERADA
- Risc 4: Risc químic en el transport de mercaderies perilloses
 - Plànol 4.1 RE04. RISC QUÍMIC EN EL TRANSPORT DE MERCADERIES PERILLOSES. SECTOR SUD
 - Plànol 4.2 RE04. RISC QUÍMIC EN EL TRANSPORT DE MERCADERIES PERILLOSES. VISTA NUCLI URBÀ
- Risc 5: Nevades
 - Plànol 5.1 RE05. RISC PER NEVADES. SECTOR NORD
 - Plànol 5.2 RE05. RISC PER NEVADES. SECTOR SUD
 - Plànol 5.3 RE05. RISC PER NEVADES. VISTA NUCLI URBÀ
 - Plànol 5.4 RE05 RISC PER NEVADES. SANT BARTOMEU.
 - Plànol 5.5 RE05 RISC PER NEVADES. LA RIERADA

| | | |
|--|--|--|
|  <p>Ajuntament de Molins de Rei</p> | <p>Molins de Rei</p> <p>DOCUMENT ÚNIC DE PROTECCIÓ CIVIL MUNICIPAL (DUPROCIM)</p> | <p>Data: 15 novembre de 2022</p> <p>Revisió: 1</p> |
|--|--|--|

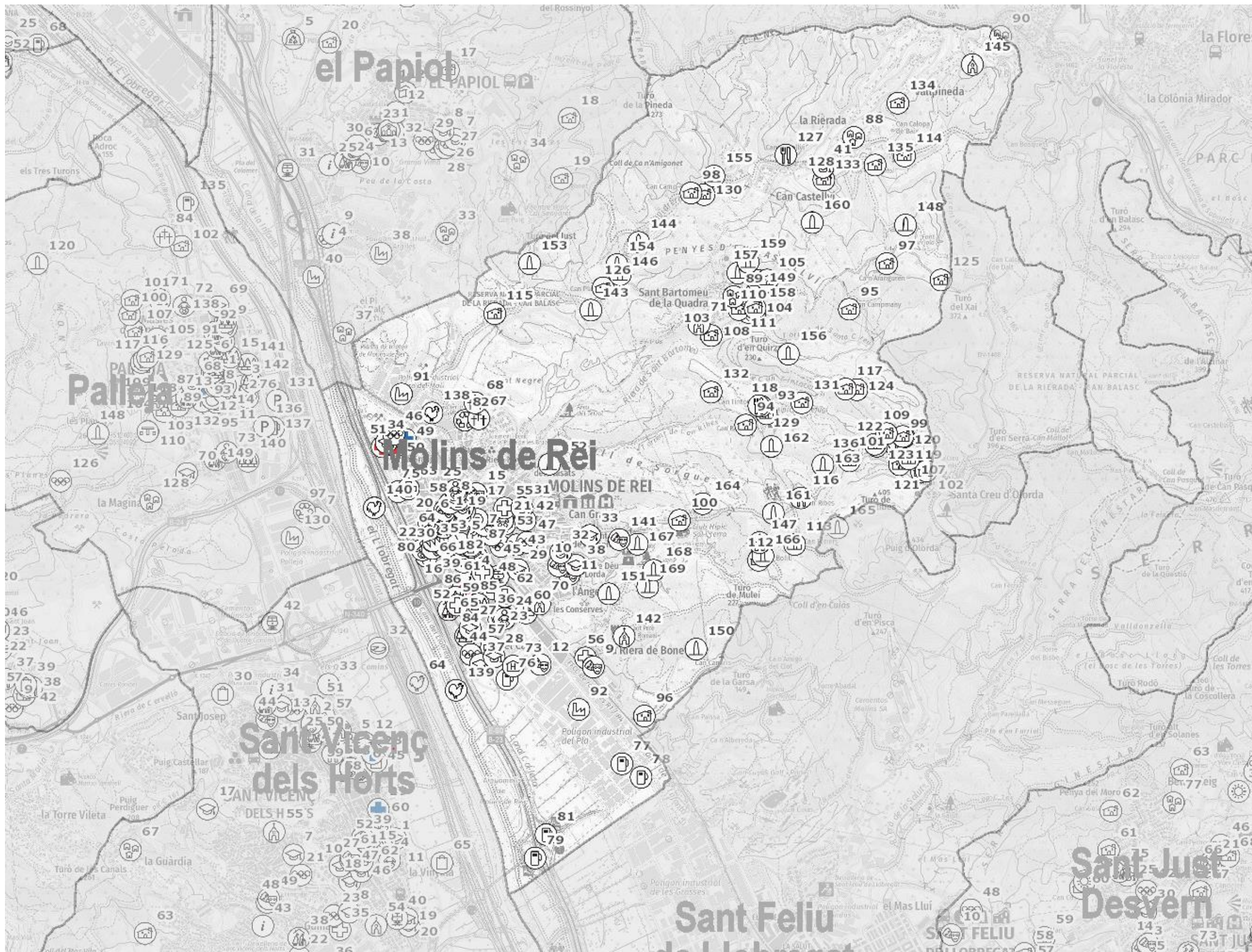
- Plànol 5.6 RE05 RISC NEVADES. VALLPINEDA
- Risc 6: Sismes
 - Plànol 6.1 RE09. RISC PER SISMES. VISTA GENERAL
 - Plànol 6.2 RE09. RISC PER SISMES. VISTA NUCLI URBÀ
- Risc 7: Risc radiològic
 - Plànol 7.1 RE10. RISC RADIOLÒGIC. VISTA GENERAL
 - Plànol 7.1 RE10. RISC RADIOLÒGIC. VISTA NUCLI URBÀ
- Risc 8: Ventades
 - Plànol 8.1. RE11 RISC PER VENTADES
 - Plànol 8.2. RE11 RISC PER VENTADES. AMPLIACIO NUCLI
- Risc 9: Pandèmies
 - Plànol 9.1: RE12 RISC PER PANDÈMIES. VISTA GENERAL
 - Plànol 9.2: RE12 RISC PER PANDÈMIES. AMPLIACIÓ NUCLI



LLEENDA DEL PLÀNOL COMARCAL

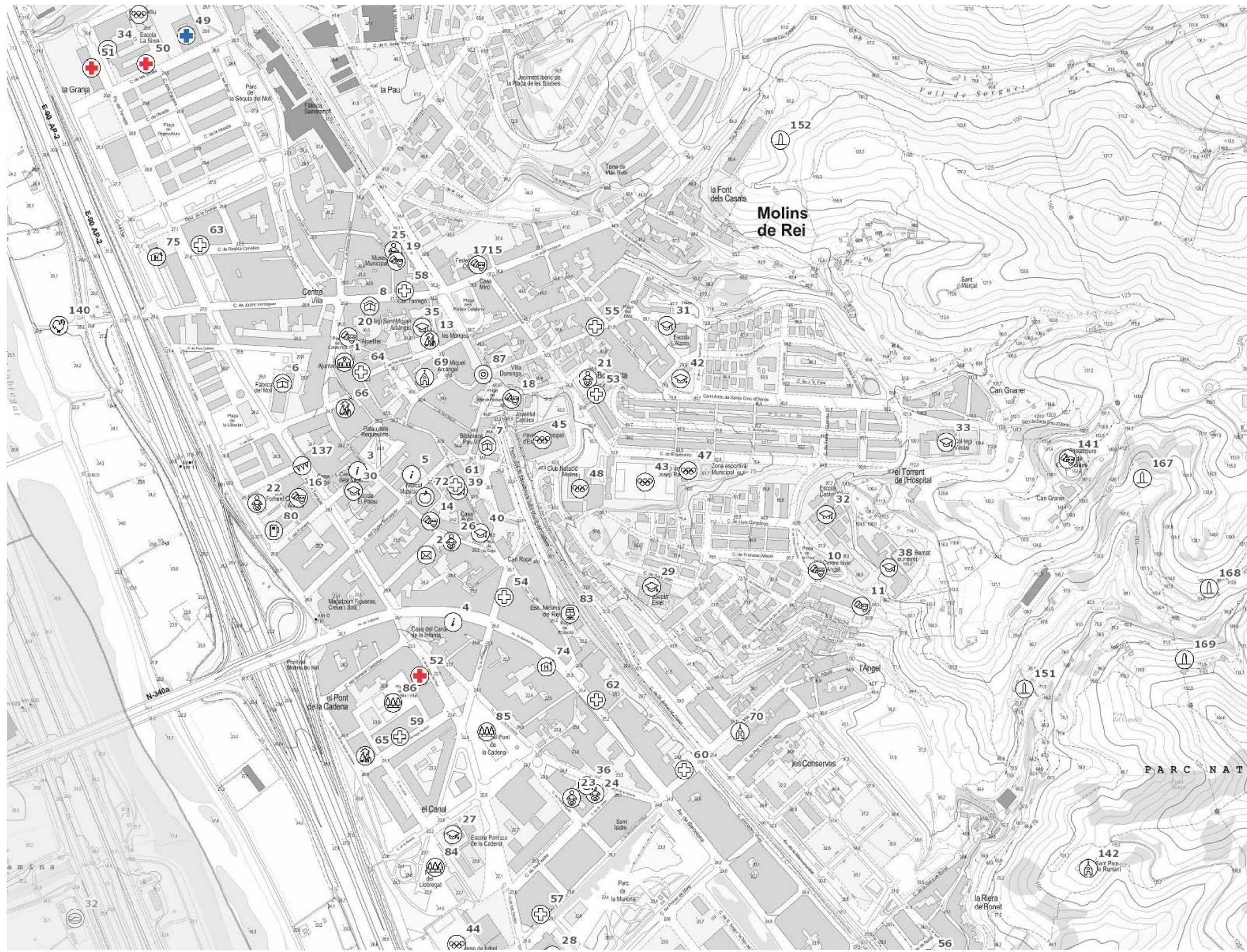
-  Límit comarcal
-  Límit municipal
-  Poblament (nuclis de població)

(Font: ICGC)

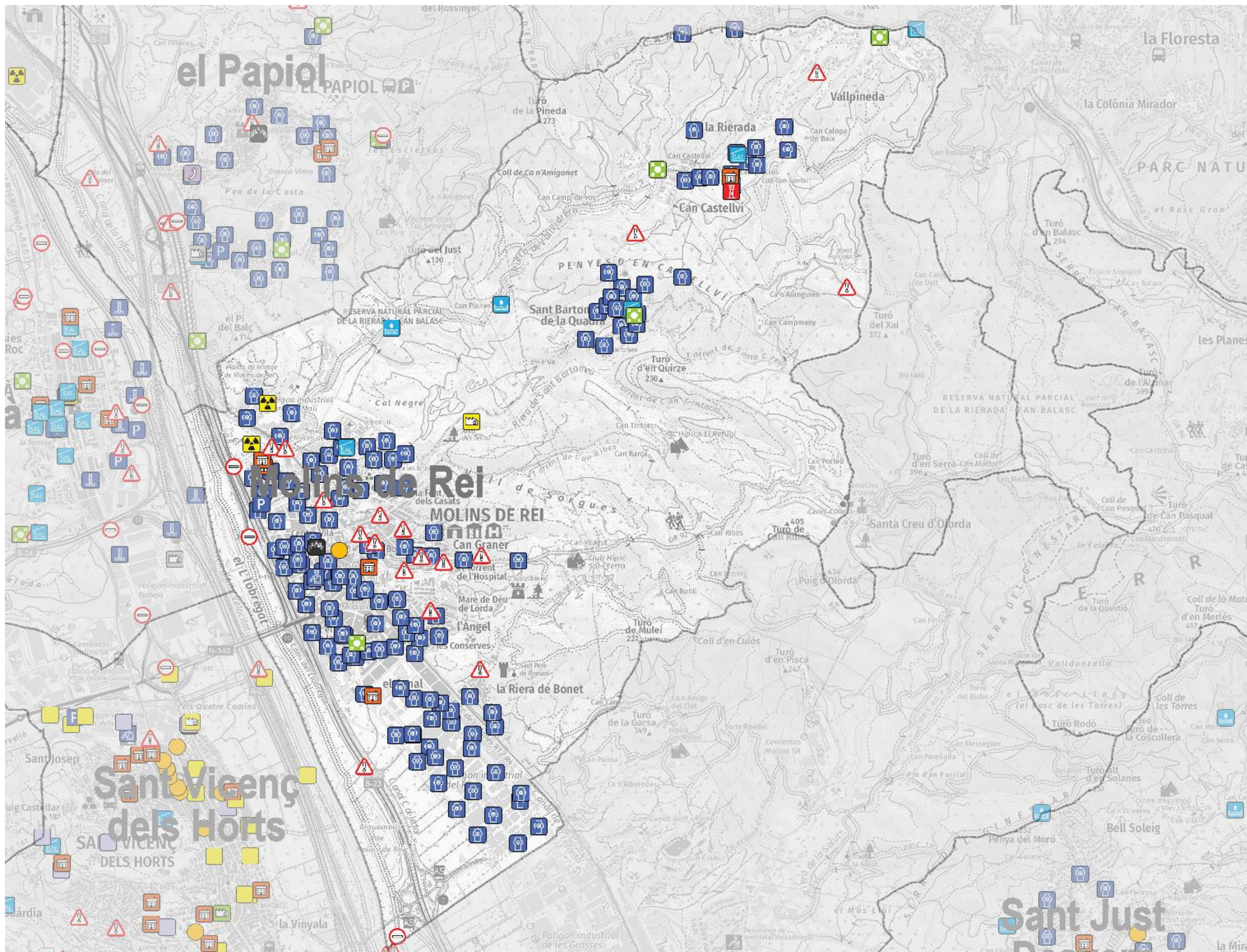


LLEENDA
ELEMENTS VULNERABLES








- | | | | |
|--|---------------------|--|---|
| | Masia | | Estació ferroviària |
| | Urbanització | | Granja - Ramaderia, agrícola, aquicultura altre |
| | Nucli aïllat | | Indústria - Polígon industrial |
| | Ajuntament | | Hotel |
| | Correus | | Parc |
| | Oficina | | Activitat extraordinària, festa, aplec, etc |
| | Turisme | | Zona d'interès |
| | Biblioteca | | |
| | Centre Cívic | | |
| | Camp poliesportiu | | |
| | Piscina aire lliure | | |
| | Escola bressol | | |
| | Escola | | |
| | CAP | | |
| | Hospital | | |
| | Sanitari altre | | |
| | Centre de dia | | |
| | Cementiri | | |
| | Centre de culte | | |
| | Benzinera | | |
| | Deixalleria | | |
| | Mercat | | |

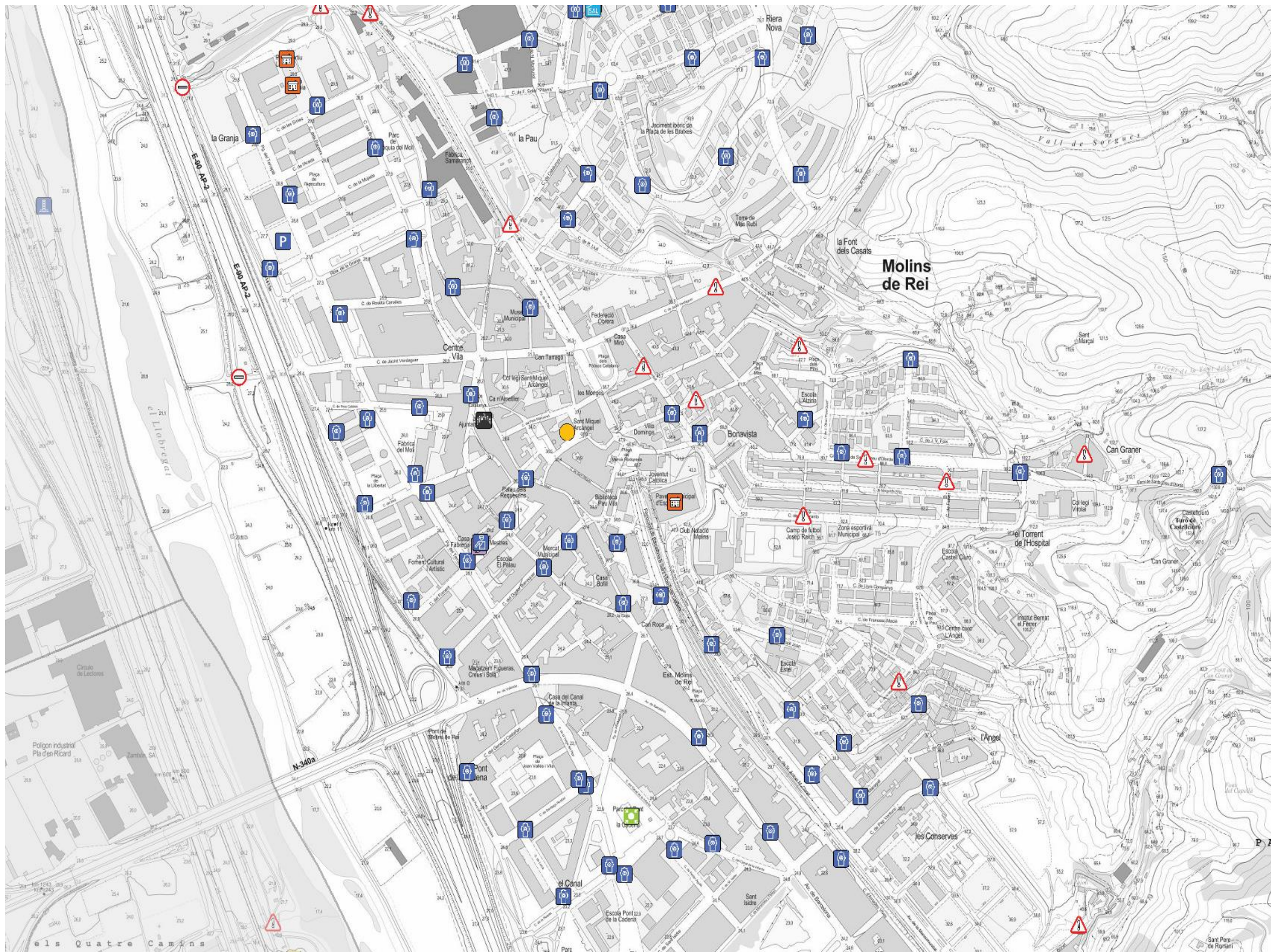


| LLEENDA ELEMENTS VULNERABLES | |
|---------------------------------|---|
| | Masia |
| | Urbanització |
| | Nucli aïllat |
| | Ajuntament |
| | Correus |
| | Oficina Turisme |
| | Biblioteca |
| | Centre Cívic |
| | Camp poliesportiu |
| | Piscina aire lliure |
| | Escola bressol |
| | Escola |
| | CAP |
| | Hospital |
| | Sanitari altre |
| | Centre de dia |
| | Cementiri |
| | Centre de culte |
| | Benzinera |
| | Deixalleria |
| | Mercat |
| | Estació ferroviària |
| | Granja - Ramaderia, agrícola, aqüicultura altre |
| | Indústria - Polígon industrial |
| | Hotel |
| | Parc |
| | Activitat extraordinària, festa, aplec, etc |
| | Zona d'interès |
















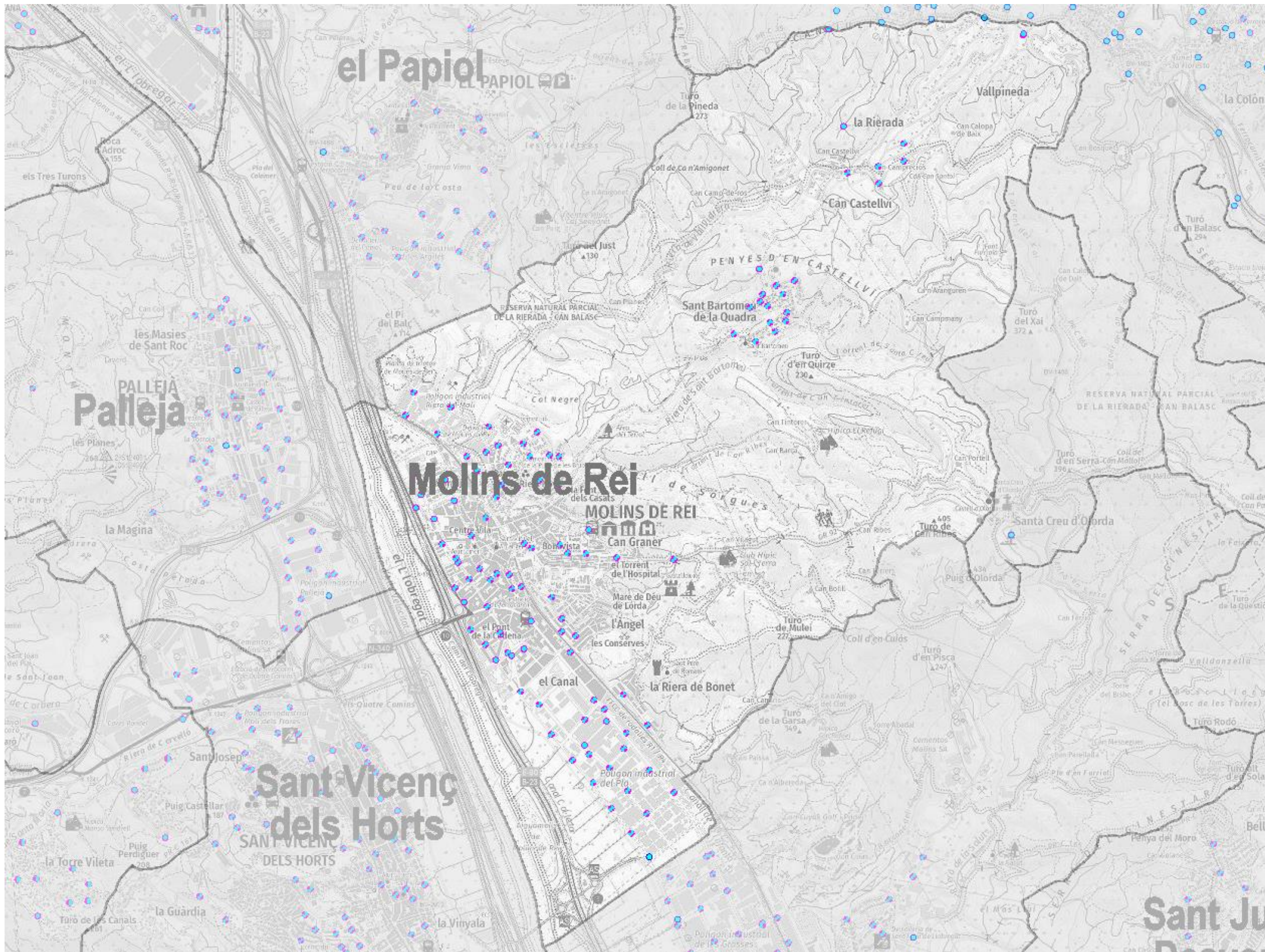
LLEGENDA DELS RECURSOS MUNICIPALS I DELS SERVEIS D'EMERGÈNCIA

-  Centre d'acollida
-  CECOPAL
-  Policia Local
-  Magatzem ADF
-  Magatzem municipal
-  Centre de recepció d'alarmes (CRA)
-  Zones d'aparcament
-  Punt de Guaita
-  Punt conflictiu
-  Talls de trànsit
-  Punt de reunió
-  Hidrant
-  Magatzem Protecció Civil
-  Punts de subministrament de fons per a la població
-  Element potencialment vulnerable



LLEENDA DELS RECURSOS MUNICIPALS I DELS SERVEIS D'EMERGÈNCIA

-  Centre d'acollida
-  CECOPAL
-  Policia Local
-  Magatzem ADF
-  Magatzem municipal
-  Centre de recepció d'alarmes (CRA)
-  Zones d'aparcament
-  Punt de Guaita
-  Punt conflictiu
-  Talls de trànsit
-  Punt de reunió
-  Magatzem Protecció Civil
-  Hidrant
-  Punts de subministrament de funderes per a la població
-  Element potencialment vulnerable



LLEGENDA D'HIDRANTS I BASSES

● Hidrants i basses

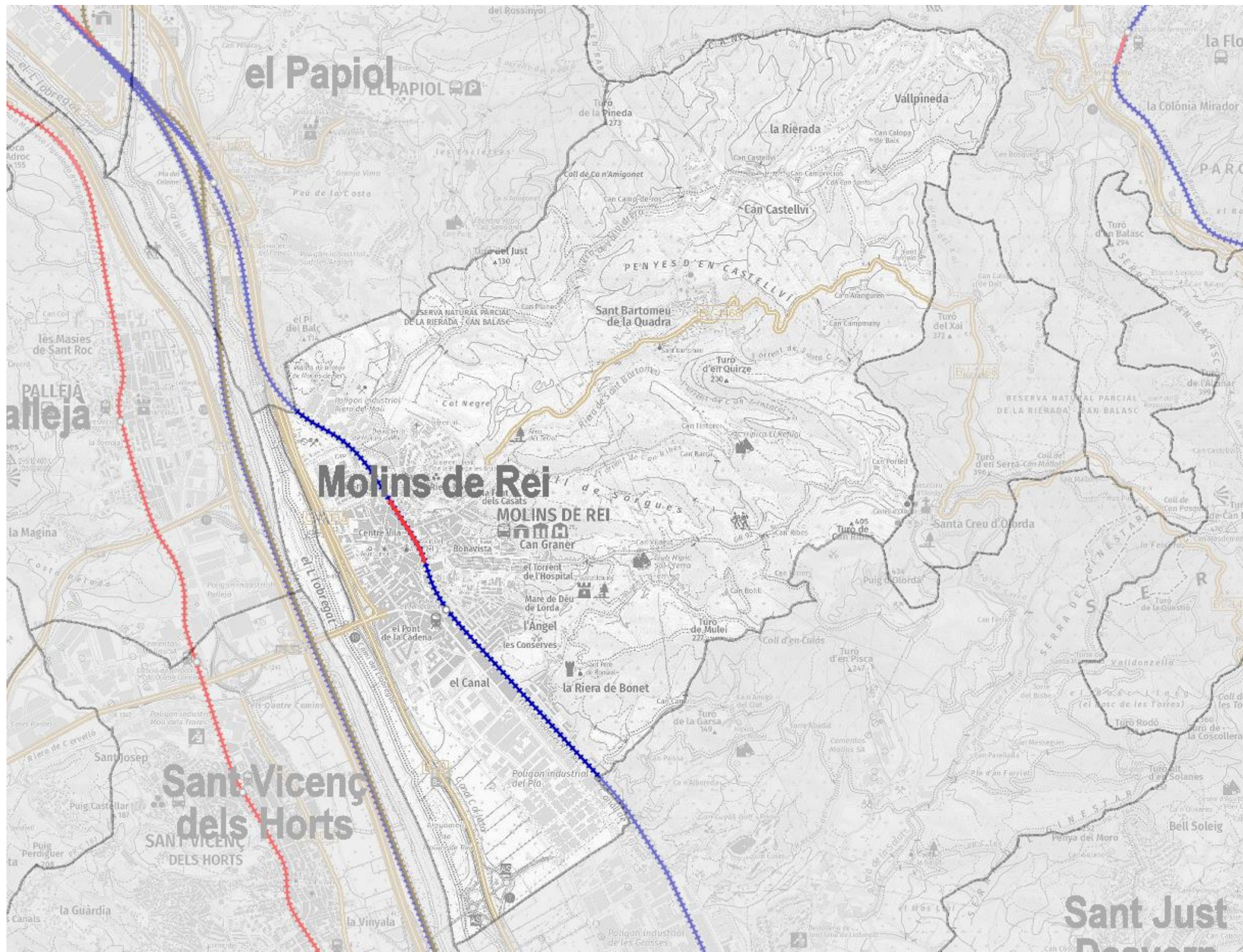
Hidrants

- TIPUS_HIDRAN
- <NUI> 11; N
 - A
 - H; S
 - R

Basses

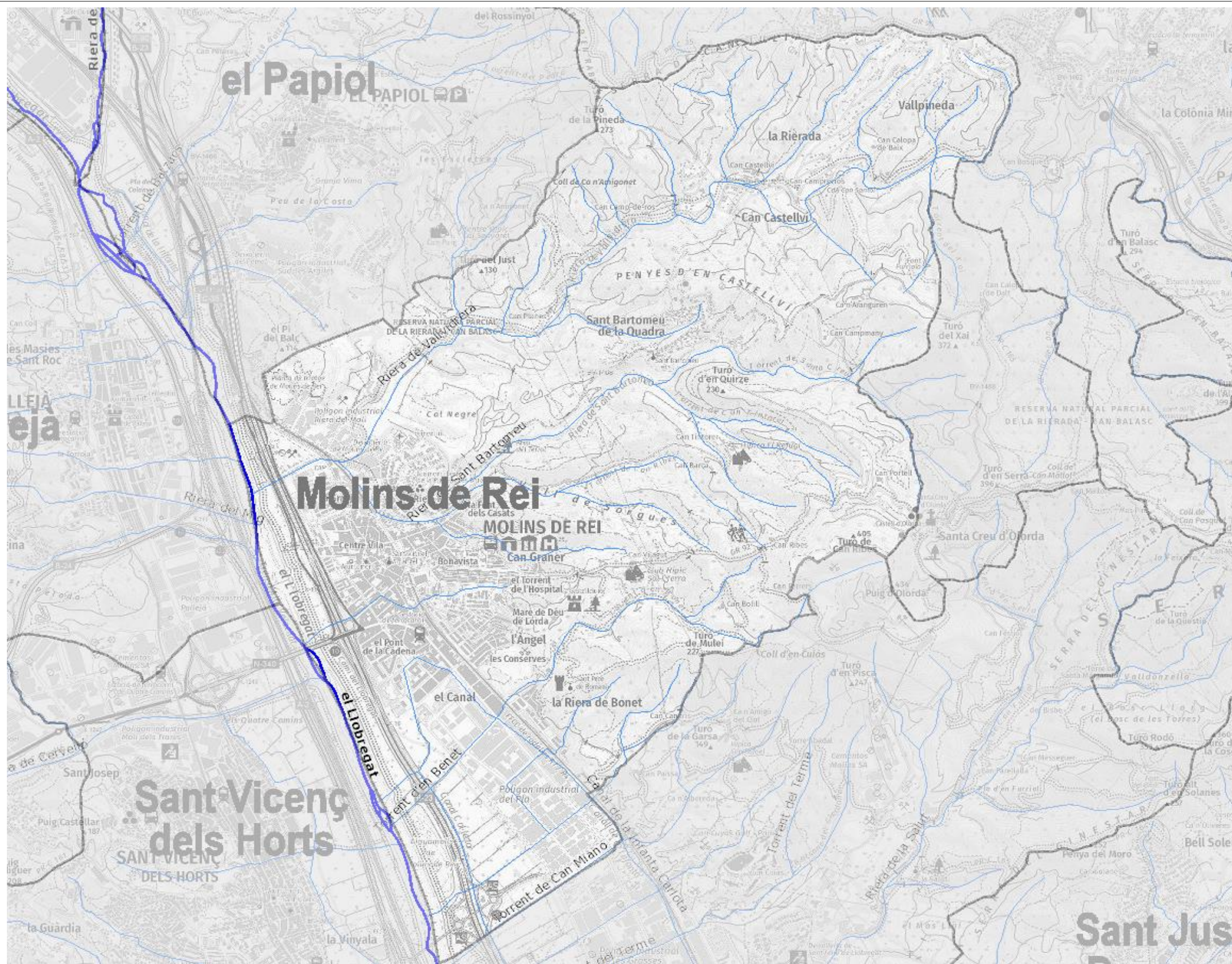
- BASSA PISCINA AHELI PUBLIC
- BASSA PISCINA AHELI NO PUBLIC
- BASSA PISCINA NO_AHELI NO
- DIPOSIT PUBLIC
- DIPOSIT NO PUBLIC
- NATURAL AHELI PUBLIC
- NATURAL AHELI NO PUBLIC
- NATURAL NO_AHELI NO PUBLIC
- NATURAL NO_AHELI PUBLIC
- PAIF

(Font: Diputació de Barcelona; Departament d'Interior, Generalitat de Catalunya)



LLEENDA
XARXA VIÀRIA I FERROVIÀRIA

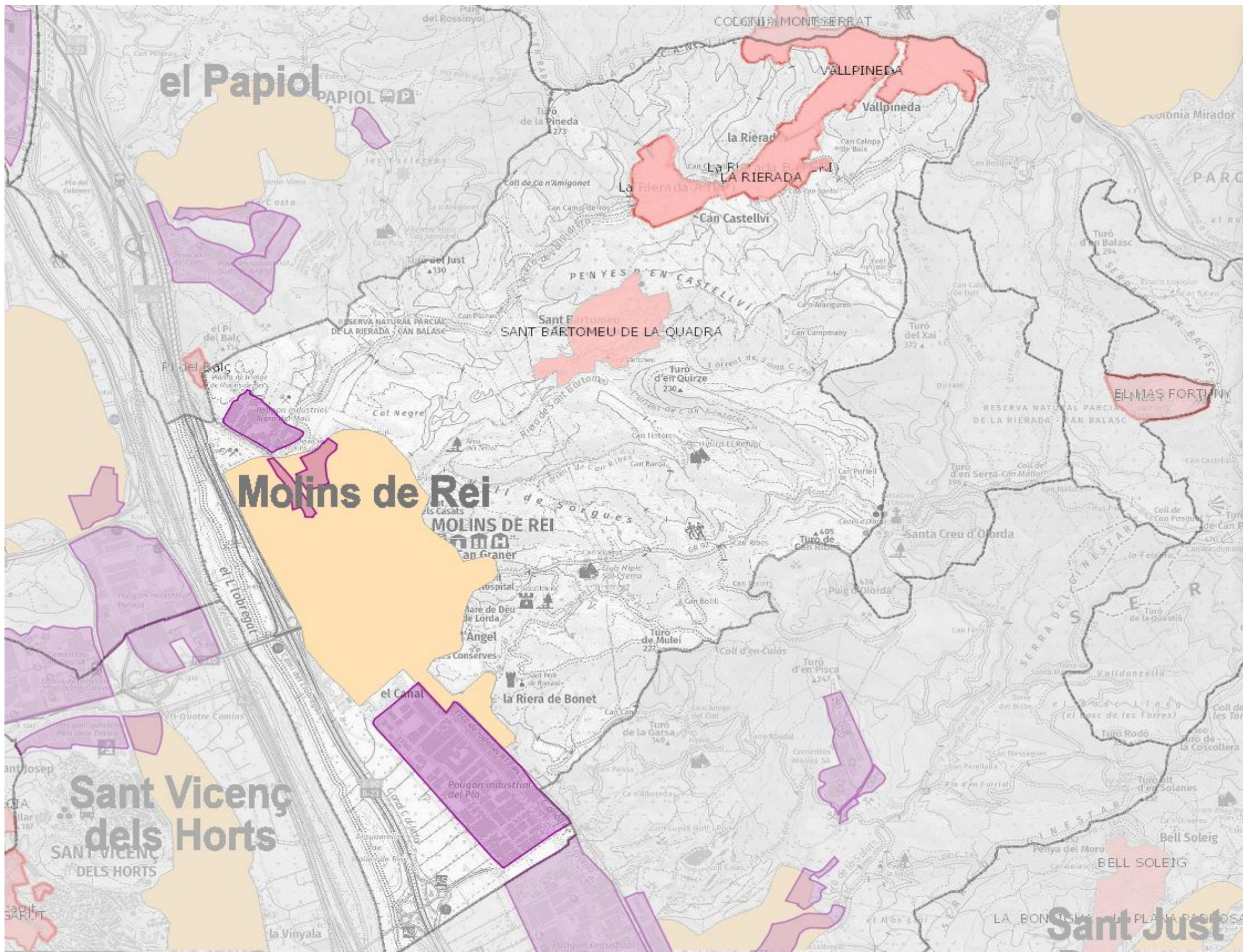
-  Autopistes
-  Xarxa viària bàsica (Font: ICGC)
-  Línia de ferrocarril
-  Estació de ferrocarril
-  Túnel de ferrocarril (Font: ICGC)



LLEGENDA
XARXA HIDROGRÀFICA

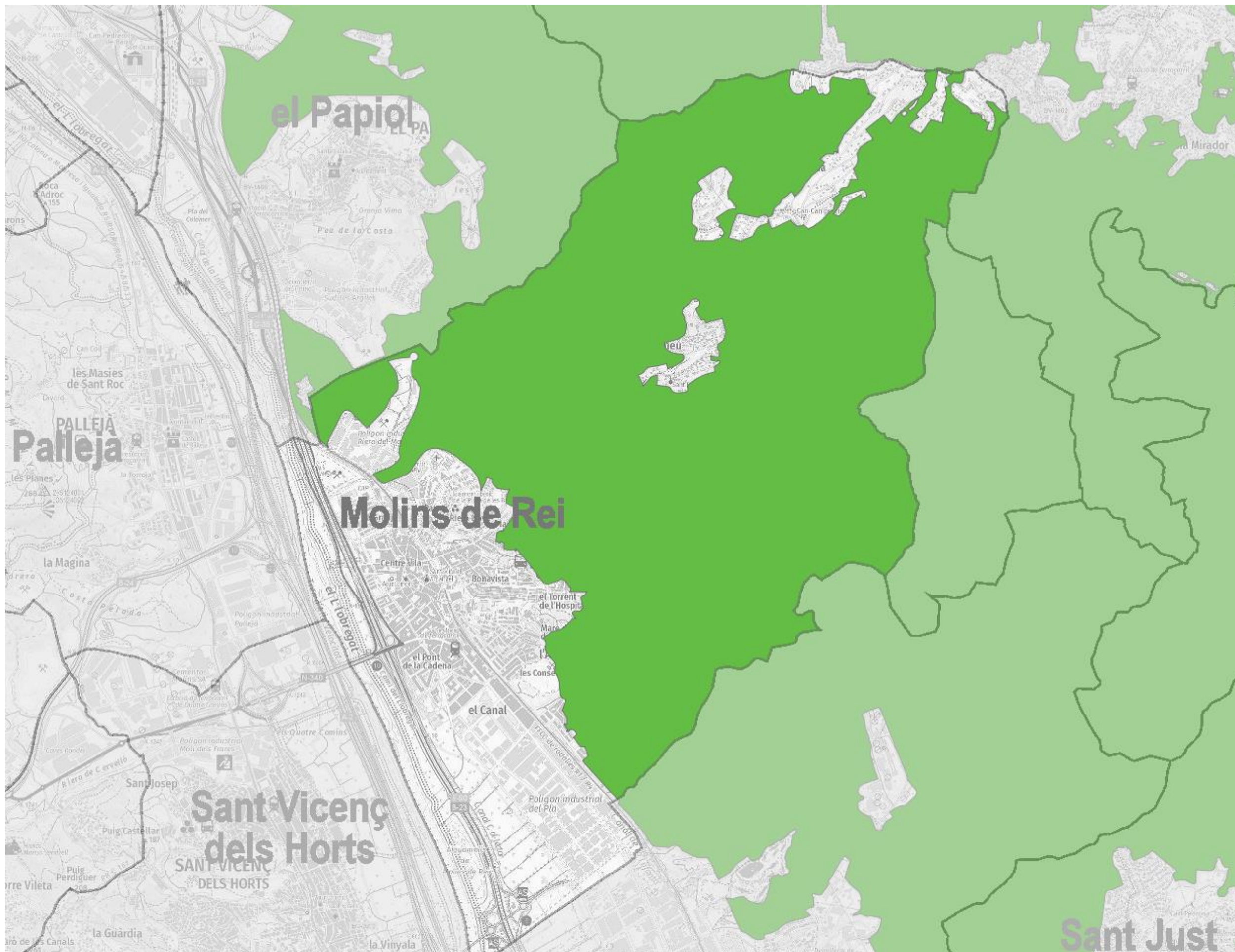
- Torrents, rieres i canals
- Rius

(Font: ICGC; ACA)



LLEENDA DE NUCLIS DE POBLACIÓ, URBANITZACIONS I POLÍGONS INDUSTRIALS

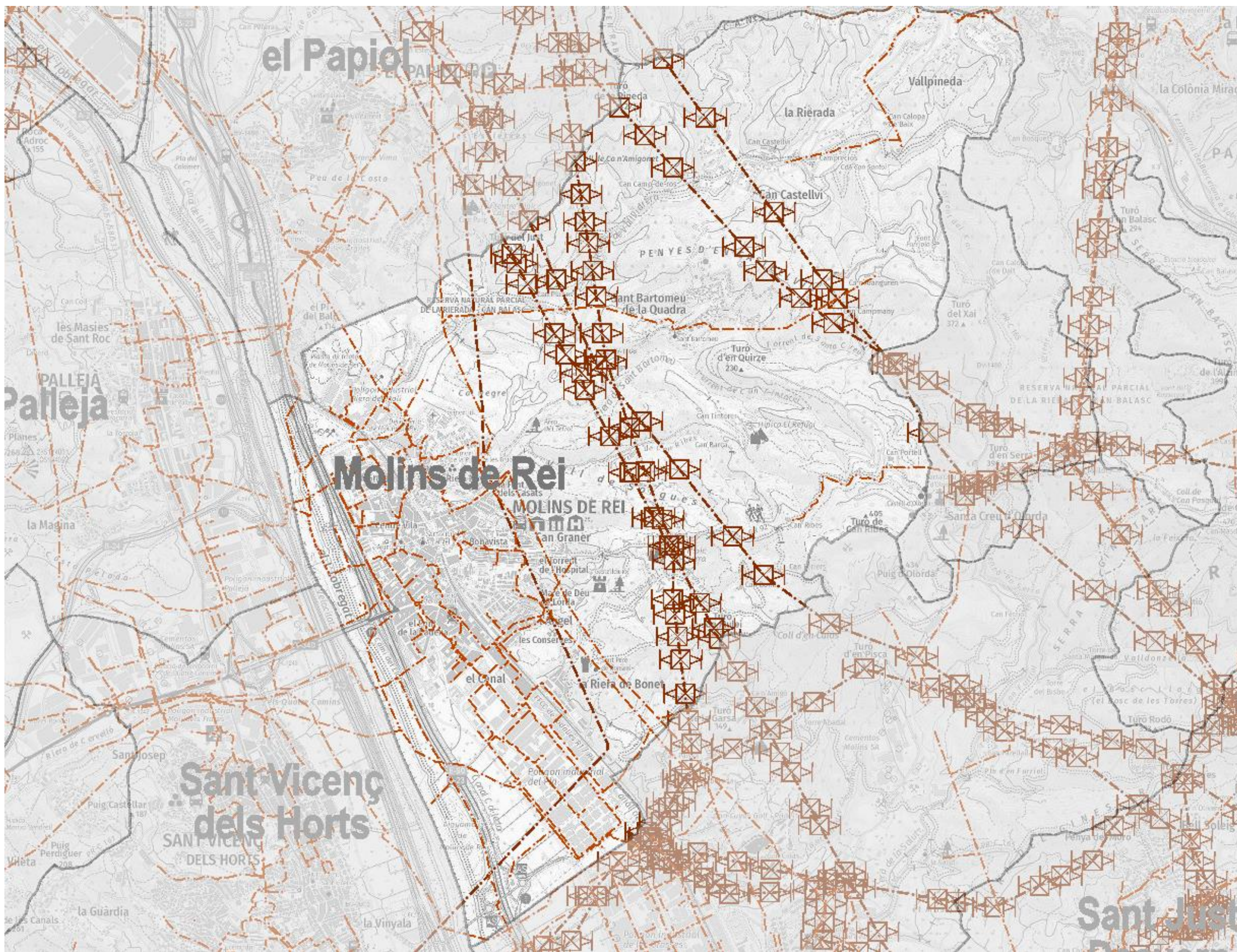
- Nuclis de població residencial
- Urbanitzacions
- Polígons industrials (Font: ICGC)





LLEGGENDA DE XARXA DE PARCS NATURALS I ZONES PROTEGIDES

- Plans especials de protecció (Parcs naturals)
- Aqüífers protegits

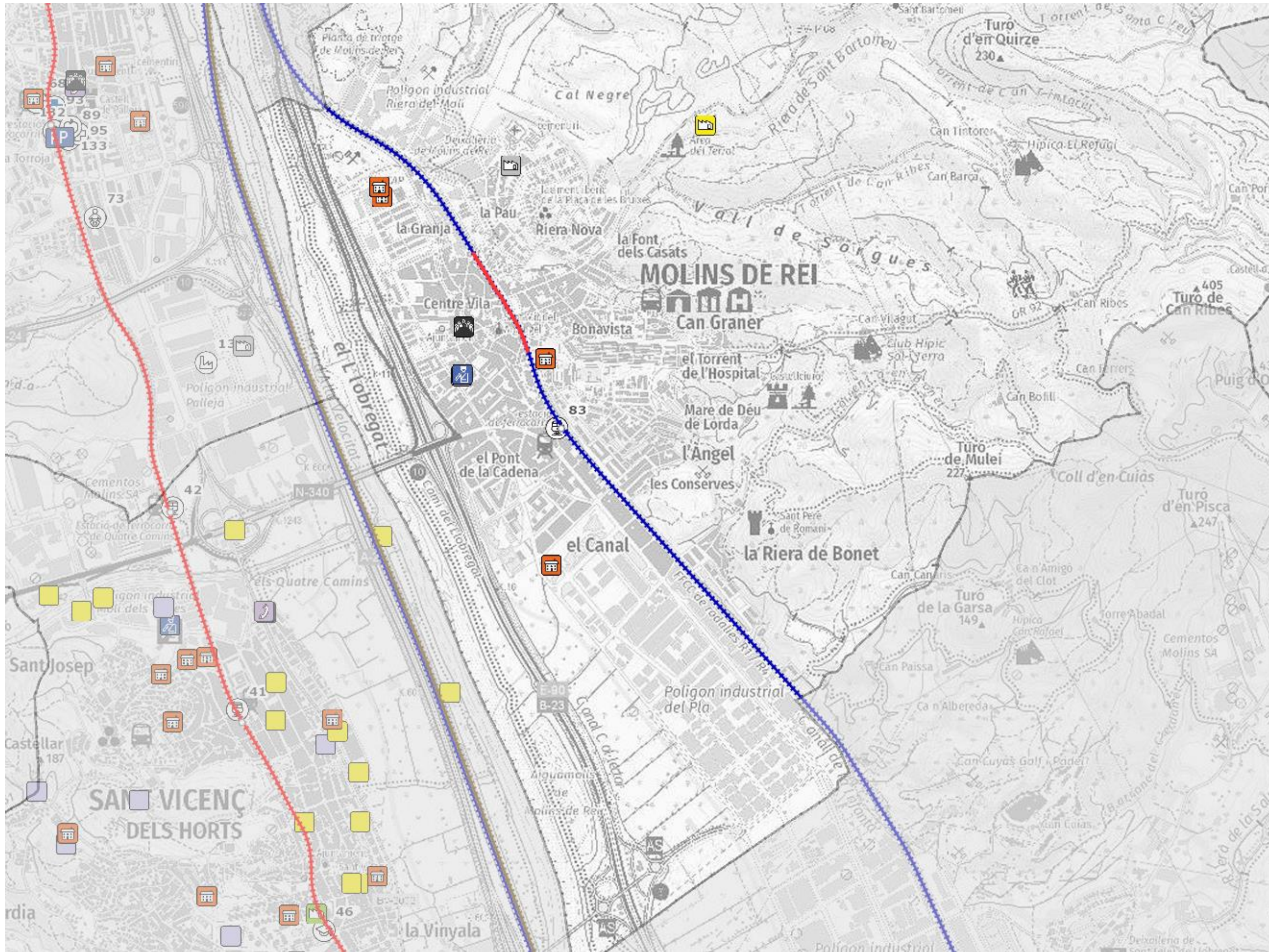
(Font: Diputació de Barcelona; Generalitat de Catalunya)
 (Nota: si hi ha capes que es superposen, desdoblant aquest plànol en dos)



LLEGENDA XARXA ELÈCTRICA

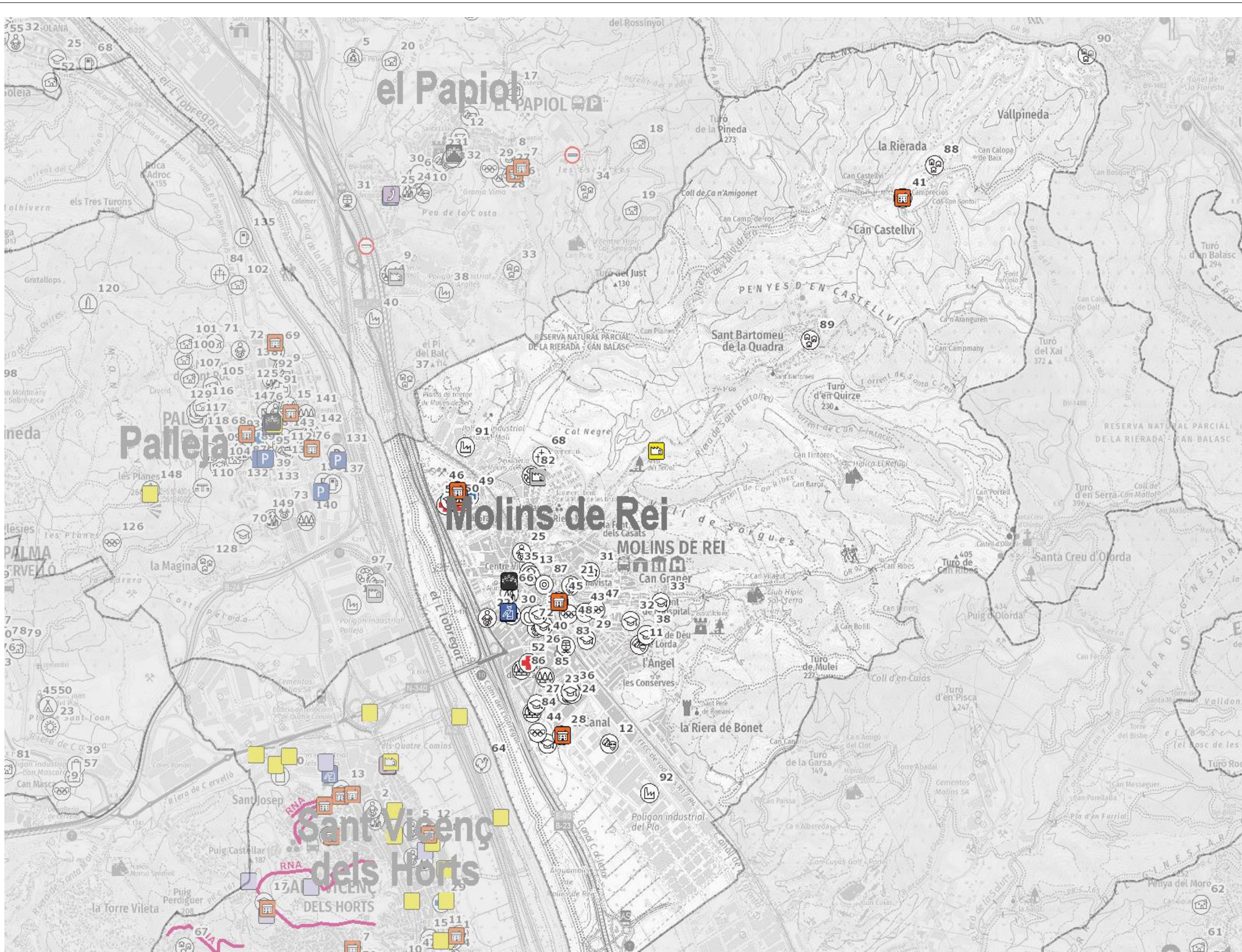
-  Xarxa elèctrica de mitja tensió (línies)
-  Xarxa elèctrica d'alta tensió (línies)

(Font: Fecsa-Endesa, any 2005)



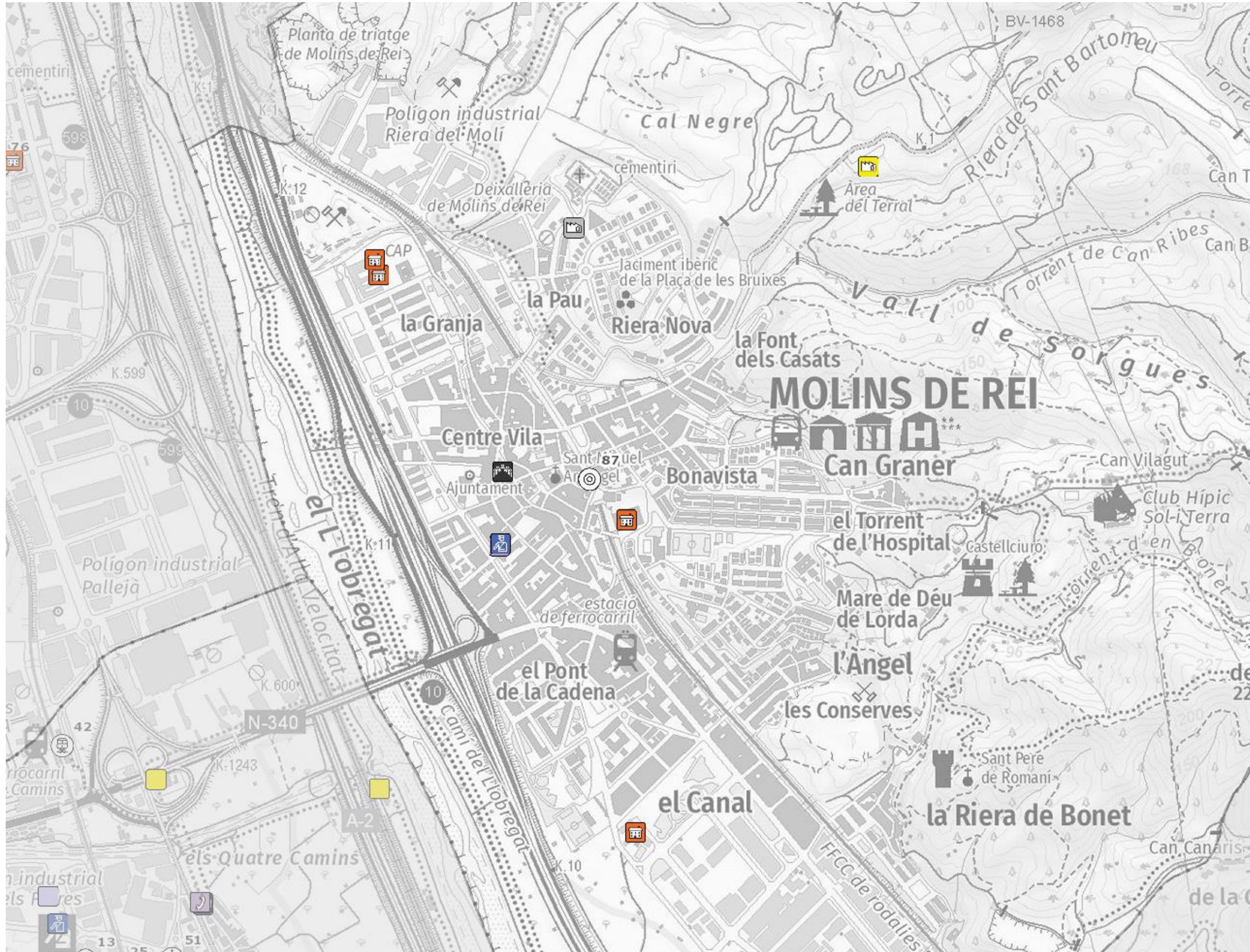
| ELEMENTS VULNERABLES | |
|----------------------|---|
| | Masia |
| | Urbanització |
| | Nucli aïllat |
| | Ajuntament |
| | Correus |
| | Oficina Turisme |
| | Biblioteca |
| | Centre Cívic |
| | Camp poliesportiu |
| | Piscina aire |
| | lliure |
| | Escola bressol |
| | Escola |
| | CAP |
| | Hospital |
| | Sanitari altre |
| | Centre de dia |
| | Cementiri |
| | Centre de culte |
| | Benzinera |
| | Deixalleria |
| | Mercat |
| | Estació ferroviària |
| | Granja - Ramaderia, agrícola, aqüicultura altre |
| | Indústria - Polígon industrial |
| | Hotel |
| | Parc |
| | Activitat extraordinària, festa, |
| | Zona d'interès |

| ELEMENTS DE PROTECCIÓ CIVIL (GENERALS/ESPECÍFICS DEL RISC) | |
|--|--|
| | Línia de ferrocarril |
| | Estació de ferrocarril |
| | Túnel de ferrocarril |
| | Centre d'acollida |
| | CECOPAL |
| | Polícia Local |
| | Magatzem ADF |
| | Magatzem municipal |
| | Magatzem Protecció Civil |
| | Centre de recepció d'alarmes (CRA) |
| | Hidrant |
| | Zones d'aparcament |
| | Punt de Guaita |
| | Punt conflictiu |
| | Talls de trànsit |
| | Punt de reunió |
| | Punts de subministrament de fons per a la població |
| | Element potencialment vulnerable |



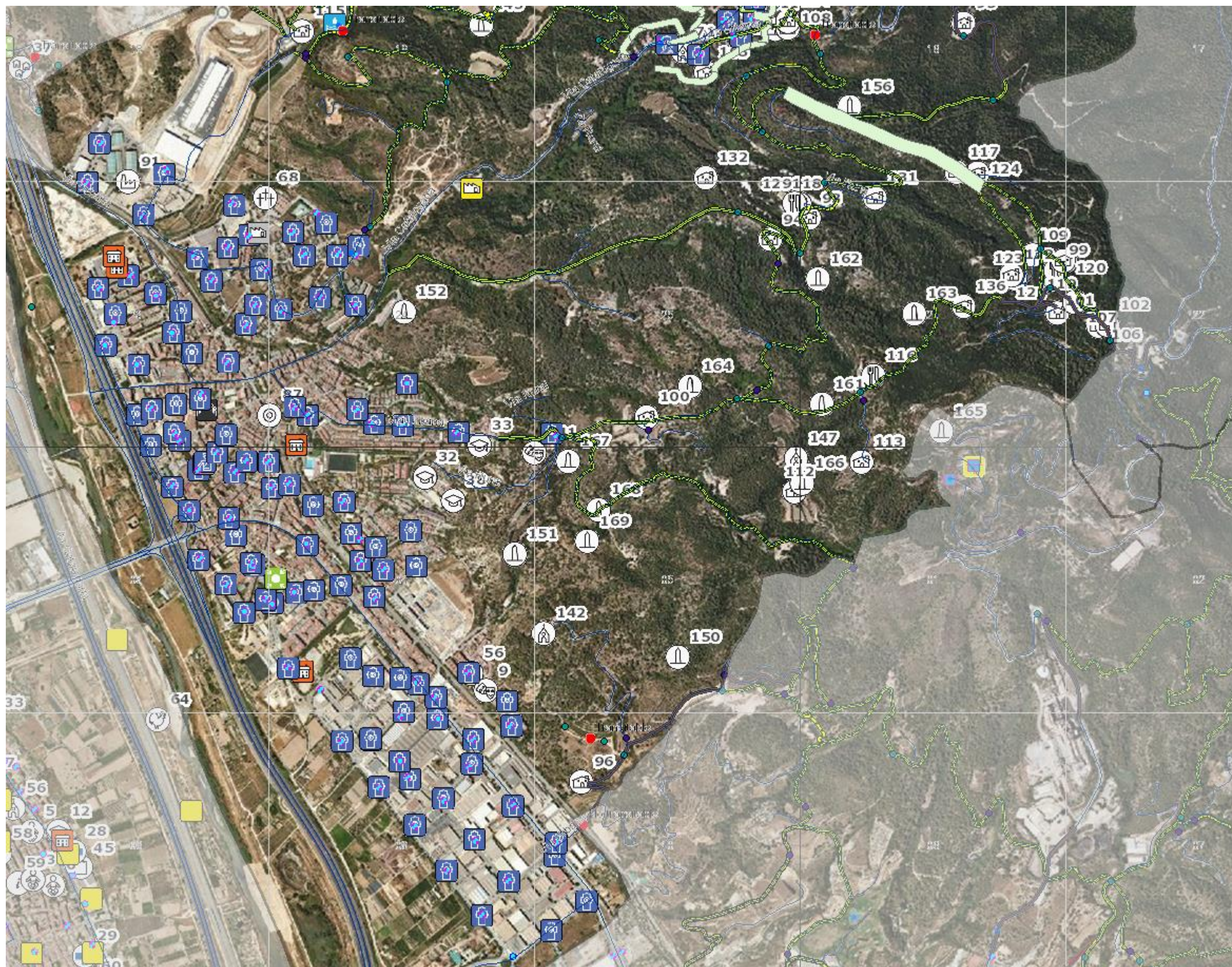
| ELEMENTS VULNERABLES | |
|----------------------|---|
| | Masia |
| | Urbanització |
| | Nucli aïllat |
| | Ajuntament |
| | Correus |
| | Oficina Turisme |
| | Biblioteca |
| | Centre Cívic |
| | Camp poliesportiu |
| | Piscina aire |
| | lliure |
| | Escola bressol |
| | Escola |
| | CAP |
| | Hospital |
| | Sanitari altre |
| | Centre de dia |
| | Cementiri |
| | Centre de culte |
| | Benzinera |
| | Deixalleria |
| | Mercat |
| | Estació ferroviària |
| | Granja - Ramaderia, agrícola, aqüicultura altre |
| | Indústria - Polígon industrial |
| | Hotel |
| | Parc |
| | Activitat extraordinària, festa, |
| | Zona d'interès |

| ELEMENTS DE PROTECCIÓ CIVIL (GENERALS/ESPECÍFICS DEL RISC) | |
|--|--|
| | Centre d'acollida |
| | CECOPAL |
| | Policia Local |
| | Magatzem ADF |
| | Magatzem municipal |
| | Magatzem Protecció Civil |
| | Centre de recepció d'alarmes (CRA) |
| | Hidrant |
| | Zones d'aparcament |
| | Punt de Guaita |
| | Punt conflictiu |
| | Talls de trànsit |
| | Punt de reunió |
| | Punts de subministrament de fons per a la població |
| | Element potencialment vulnerable |



| ELEMENTS VULNERABLES | |
|----------------------|--|
| | |
| | |
| | |
| | |
| | |
| | |
| | |
| | |
| | |
| | |
| | |
| | |
| | |
| | |
| | |
| | |
| | |

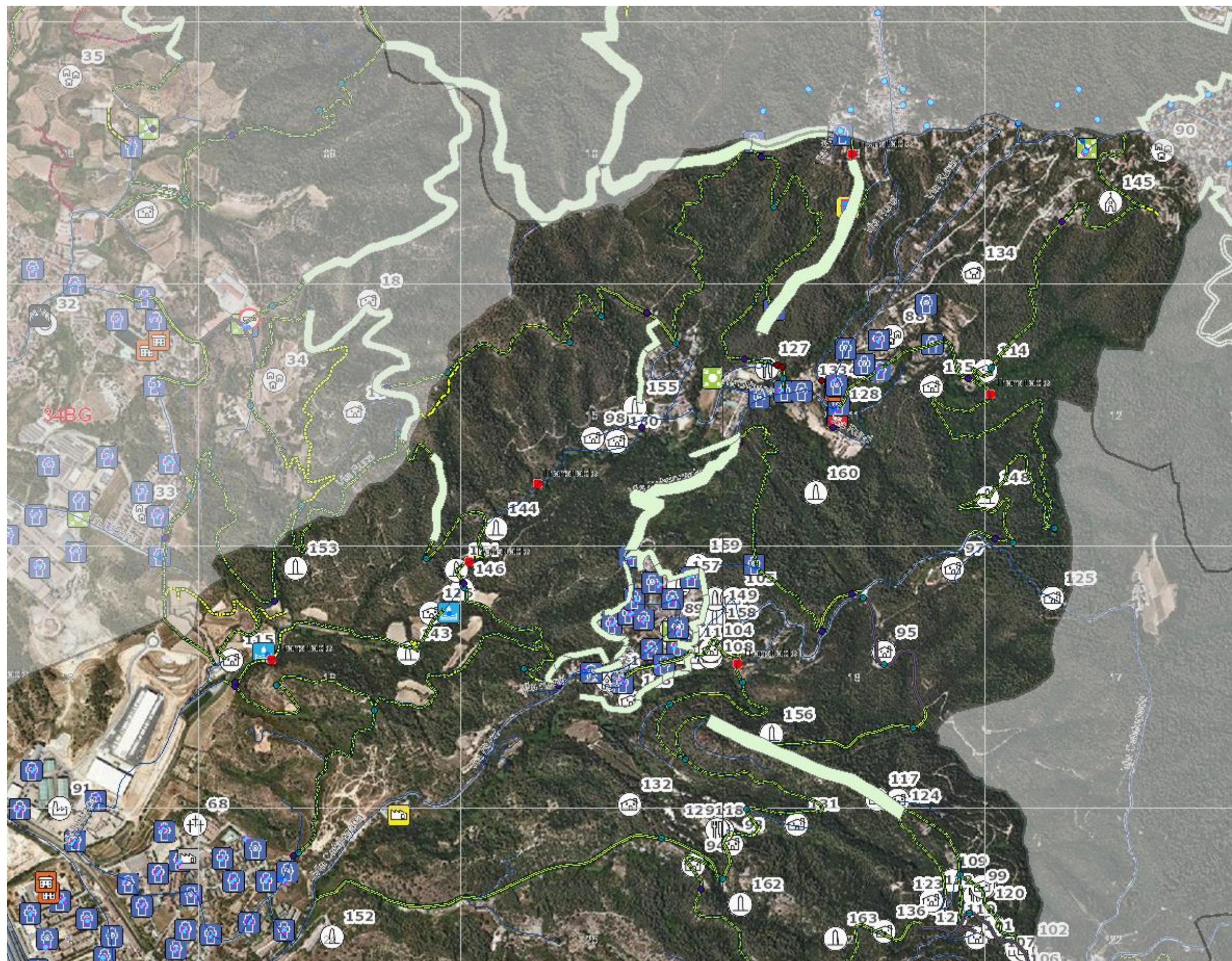
| ELEMENTS DE PROTECCIÓ CIVIL (GENERALS/ESPECÍFICS DEL RISC) | |
|--|--|
| | |
| | |
| | |
| | |
| | |
| | |
| | |
| | |



| ELEMENTS VULNERABLES | | |
|----------------------|---------------------|---|
| Masia | Escola | Granja - Ramaderia, agricola, aquicultura altre |
| Urbanització | CAP | Indústria - Polígon industrial |
| Nucli aïllat | Hospital | Hotel |
| Ajuntament | Sanitari | Parc |
| Correus | altre | Activitat extraordinària, festa, Centre de dia |
| Oficina | Cementiri | Zona d'interès |
| Turisme | Centre de culte | |
| Biblioteca | Benzinera | |
| Centre Cívic | Deixalleria | |
| Camp poliesportiu | Mercat | |
| Piscina aire lliure | Estació ferroviària | |
| Escola bressol | | |

| ELEMENTS DE PROTECCIÓ CIVIL (GENERALS/ESPECÍFICS DEL RISC) | |
|--|---------------------------|
| Centre d'acollida | Via d'evacuació |
| CECOPAL | Ruta d'avis |
| Polícia Local | Franja de protecció (25m) |
| Magatzem ADF | Zones d'aparcament |
| Magatzem municipal | Punt de Guaita |
| Magatzem Protecció Civil | Punt conflictiu |
| Centre de recepció d'alarmes (CRA) | Talls de trànsit |
| Hidrants | Punt de reunió |

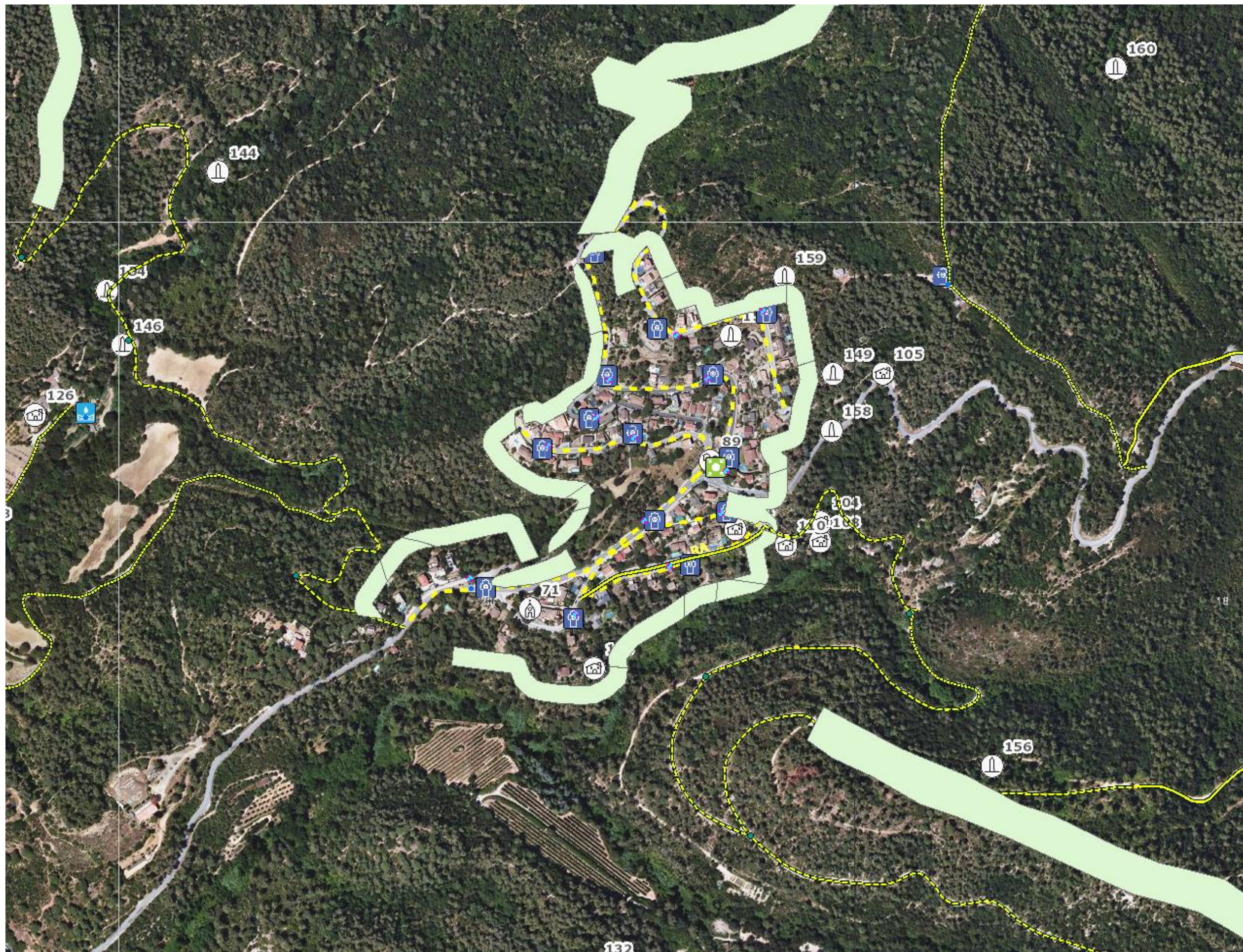
| INFORMACIÓ ESPECÍFICA DEL RISC (Font: Diputació de Barcelona; Dep. d'Interior, Generalitat de Catalunya) | |
|---|--|
| Torres vigilància | Hidrants i basses |
| Hidrants | Magatzem material ADF, cuba, bomba rural lleugera |
| <ul style="list-style-type: none"> TIPUS_HIDRANT <Null>; 11; N A H; S R | Punt crític |
| Basses | Punt de gir |
| <ul style="list-style-type: none"> BASSA PISCINA_AHELI PUBLIC BASSA PISCINA_AHELI NO PUBLIC BASSA PISCINA_NO_AHELI NO DIPOSIT PUBLIC DIPOSIT NO PUBLIC NATURAL_AHELI PUBLIC NATURAL_AHELI NO PUBLIC NATURAL_NO_AHELI NO PUBLIC NATURAL_NO_AHELI PUBLIC PAIF | Cadenes camins |
| Camins incendis | Camins d'incendis forestals i xarxa viària |
| <ul style="list-style-type: none"> ID_TIPUS_FERM Camí no accessible a BRP Camí no accessible a BRP asfaltat Camí terciari Camí terciari asfaltat Camí secundari Camí secundari asfaltat Camí primari Camí primari asfaltat | <ul style="list-style-type: none"> Franges de protecció perimetral (25 m) Seccions SOC Núm. Seccions SOC Quadrants SOC 38AT Quadrants SOC |



| ELEMENTS VULNERABLES | | |
|----------------------|---------------------|--|
| Masia | Escola | Granja - Ramaderia, agricultura, aquicultura altre |
| Urbanització | CAP | Indústria - Polígon industrial |
| Nucli aïllat | Hospital | Hotel |
| Ajuntament | Sanitari altre | Parc |
| Correus | Cementiri | Activitat extraordinària, festa, |
| Oficina Turisme | Centre de culte | Centre de dia |
| Biblioteca | Benzinera | Escola bressol |
| Centre Cívic | Deixalleria | Zona d'interès |
| Camp poliesportiu | Mercat | |
| Piscina aire lliure | Estació ferroviària | |

| ELEMENTS DE PROTECCIÓ CIVIL (GENERALS/ESPECÍFICS DEL RISC) | |
|--|---------------------------|
| Centre d'acollida | Via d'evacuació |
| CECOPAL | Ruta d'avís |
| Polícia Local | Franja de protecció (25m) |
| Magatzem ADF | Zones d'aparcament |
| Magatzem municipal | Punt de Guaita |
| Magatzem Protecció Civil | Punt conflictiu |
| Centre de recepció d'alarmes (CRA) | Talls de trànsit |
| Hidrants | Punt de reunió |

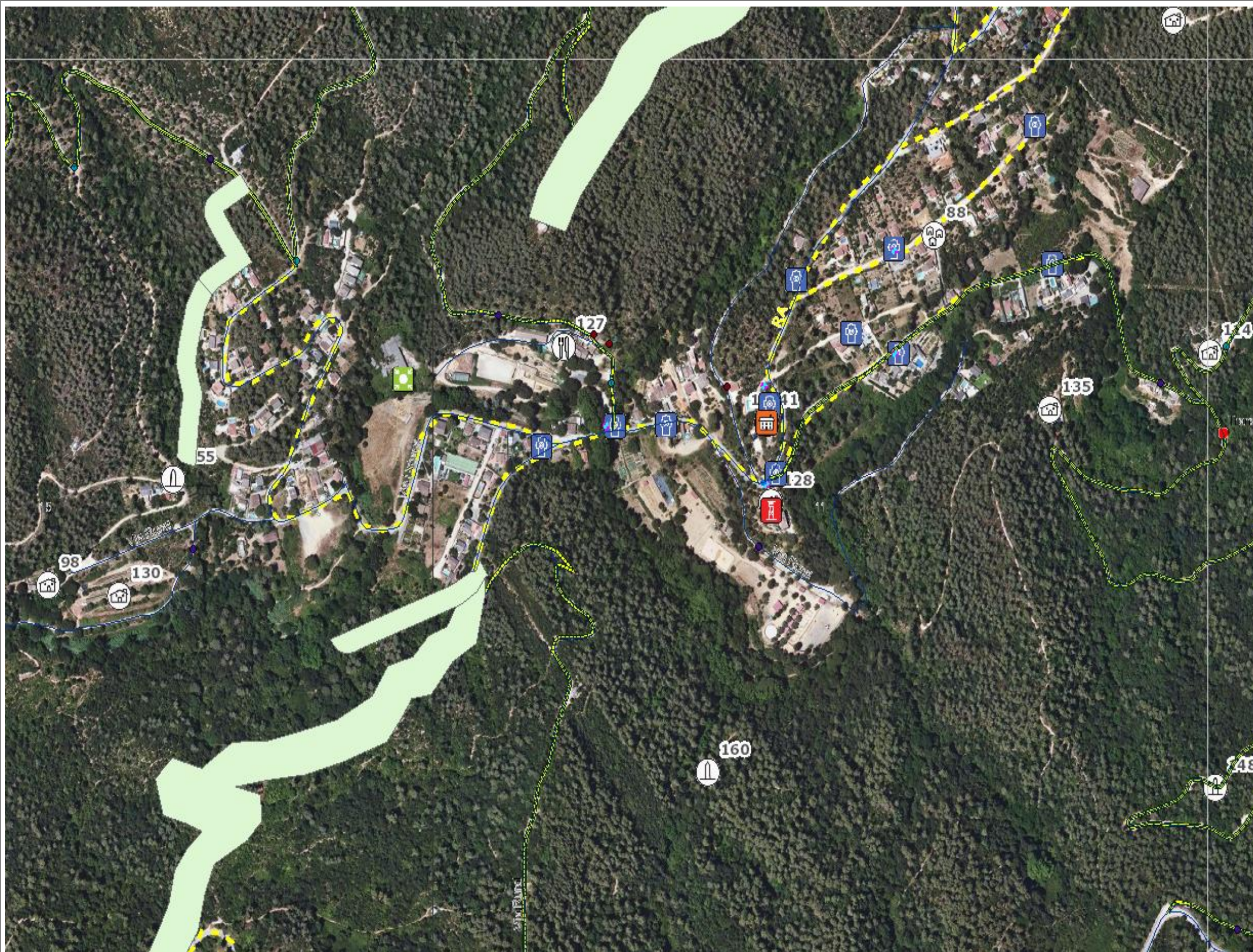
| INFORMACIÓ ESPECÍFICA DEL RISC (Font: Diputació de Barcelona; Dep. d'Interior, Generalitat de Catalunya) | |
|--|---|
| Torres vigilància | Hidrants i basses |
| Hidrants | Magatzem material ADF, cuba, bomba rural lleugera |
| TIPUS_HIDRANT | Punt crític |
| <Null>; 11; N | Punt de gir |
| A | Cadenes camins |
| H; S | Camins d'incendis forestals i xarxa viària |
| R | Franges de protecció perimetral (25 m) |
| Basses | Seccions SOC |
| BASSA PISCINA_AHELI PUBLIC | Núm. Seccions SOC |
| BASSA PISCINA_AHELI NO PUBLIC | Quadrants SOC |
| BASSA PISCINA_NO_AHELI NO | 38AT Quadrants SOC |
| DIPOSIT PUBLIC | |
| DIPOSIT NO PUBLIC | |
| NATURAL_AHELI PUBLIC | |
| NATURAL_AHELI NO PUBLIC | |
| NATURAL_NO_AHELI NO PUBLIC | |
| NATURAL_NO_AHELI PUBLIC | |
| PAIF | |
| Camins incendis | |
| ID_TIPUS_FERM | |
| Camí no accessible a BRP | |
| Camí no accessible a BRP asfaltat | |
| Camí terciari | |
| Camí terciari asfaltat | |
| Camí secundari | |
| Camí secundari asfaltat | |
| Camí primari | |
| Camí primari asfaltat | |



| ELEMENTS VULNERABLES | | |
|----------------------|---|--|
| | Masia | |
| | Urbanització | |
| | Nucli aïllat | |
| | Ajuntament | |
| | Correus | |
| | Oficina | |
| | Turisme | |
| | Biblioteca | |
| | Centre Cívic | |
| | Camp poliesportiu | |
| | Piscina aire lliure | |
| | Granja - Ramaderia, agrícola, aquicultura altre | |
| | Hotel | |
| | Activitat extraordinària, festa, Centre de dia | |
| | Zona d'interès | |

| ELEMENTS DE PROTECCIÓ CIVIL (GENERALS/ESPECÍFICS DEL RISC) | |
|--|------------------------------------|
| | Centre d'acollida |
| | CECOPAL |
| | Policia Local |
| | Magatzem ADF |
| | Magatzem municipal |
| | Magatzem Protecció Civil |
| | Centre de recepció d'alarmes (CRA) |
| | Hidrants |
| | Via d'evacuació |
| | Ruta d'avis |
| | Franja de protecció (25m) |
| | Zones d'aparcament |
| | Punt de Guaita |
| | Punt conflictiu |
| | Talls de trànsit |
| | Punt de reunió |

| INFORMACIÓ ESPECÍFICA DEL RISC (Font: Diputació de Barcelona; Dep. d'Interior, Generalitat de Catalunya) | |
|--|---|
| | Torres vigilància |
| | Hidrants |
| | Basses |
| | Camins incendis |
| | Hidrants i basses |
| | Magatzem material ADF, cuba, bomba rural lleugera |
| | Punt crític |
| | Punt de gir |
| | Cadenes camins |
| | Camins d'incendis forestals i xarxa viària |
| | Franges de protecció perimetral (25 m) |
| | Seccions SOC |
| | Núm. Seccions SOC |
| | Quadrants SOC |
| | 38AT Quadrants SOC |



| ELEMENTS VULNERABLES | | |
|----------------------|---------------------|--|
| Masia | Escola | Granja - Ramaderia, agricultura, aquicultura altre |
| Urbanització | CAP | Indústria - Polígon industrial |
| Nucli aïllat | Hospital | Hotel |
| Ajuntament | Sanitari altre | Parc |
| Correus | Cementiri | Activitat extraordinària, festa, |
| Oficina Turisme | Centre de culte | Centre de dia |
| Biblioteca | Benzinera | Escola bressol |
| Centre Cívic | Deixalleria | Zona d'interès |
| Camp poliesportiu | Mercat | |
| Piscina aire lliure | Estació ferroviària | |

| ELEMENTS DE PROTECCIÓ CIVIL (GENERALS/ESPECÍFICS DEL RISC) | |
|--|---------------------------|
| Centre d'acollida | Via d'evacuació |
| CECOPAL | Ruta d'avís |
| Polícia Local | Franja de protecció (25m) |
| Magatzem ADF | Zones d'aparcament |
| Magatzem municipal | Punt de Guaita |
| Magatzem Protecció Civil | Punt conflictiu |
| Centre de recepció d'alarmes (CRA) | Talls de trànsit |
| Hidrant | Punt de reunió |

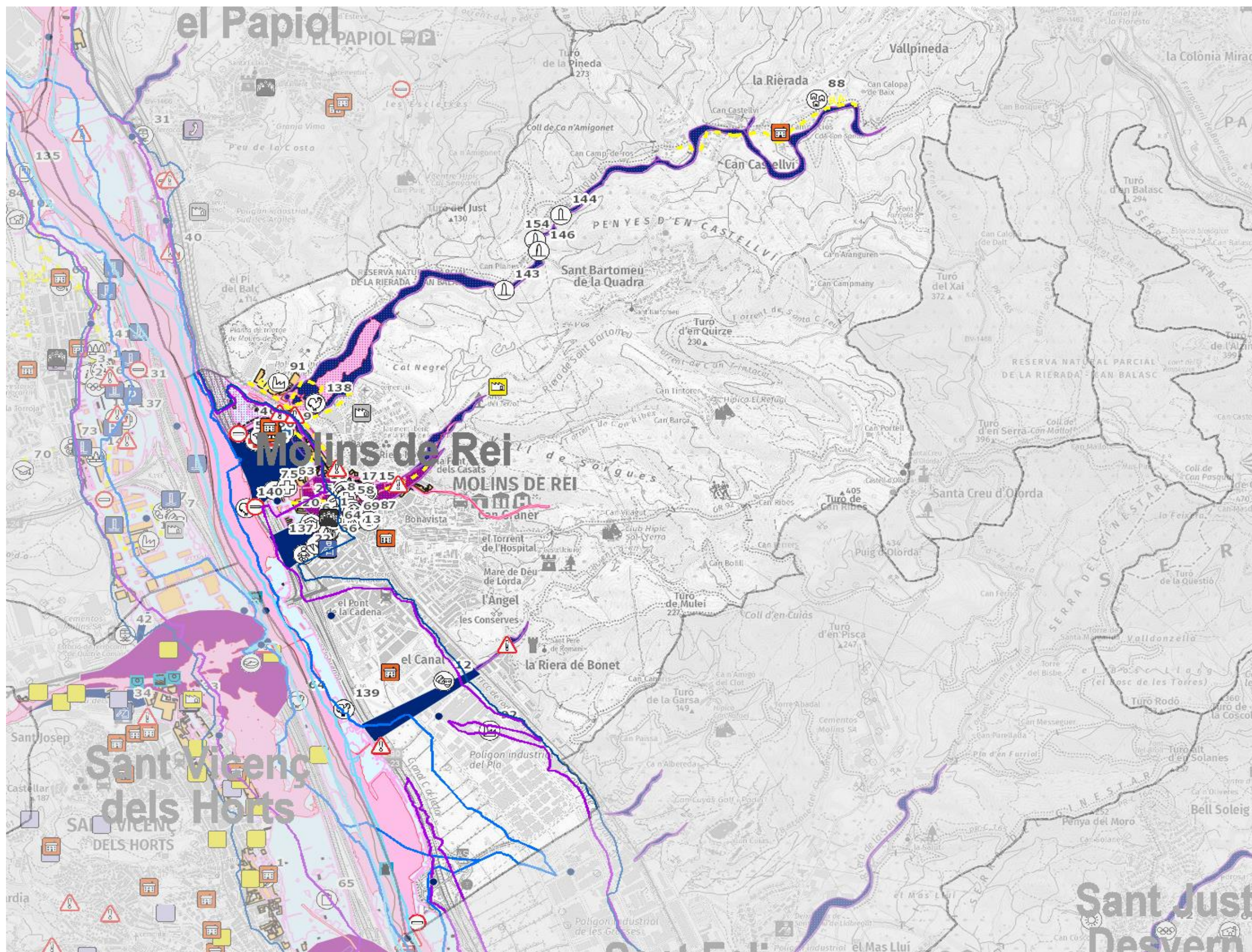
| INFORMACIÓ ESPECÍFICA DEL RISC (Font: Diputació de Barcelona; Dep. d'Interior, Generalitat de Catalunya) | |
|---|--|
| Torres vigilància | Hidrants i basses |
| Hidrants | Magatzem material ADF, cuba, bomba rural lleugera |
| TIPUS_HIDRANT <Null>; 11; N A H; S R | Punt crític |
| Basses | Punt de gir |
| BASSA PISCINA_AHELI PUBLIC BASSA PISCINA_AHELI NO PUBLIC BASSA PISCINA_NO_AHELI NO DIPOSIT PUBLIC DIPOSIT NO PUBLIC NATURAL_AHELI PUBLIC NATURAL_AHELI NO PUBLIC NATURAL_NO_AHELI NO PUBLIC NATURAL_NO_AHELI PUBLIC PAIF | Cadenes camins |
| Camins incendis | Camins d'incendis forestals i xarxa viària |
| ID_TIPUS_FERM Camí no accessible a BRP Camí no accessible a BRP asfaltat Camí terciari Camí terciari asfaltat Camí secundari Camí secundari asfaltat Camí primari Camí primari asfaltat | Franges de protecció perimetral (25 m) Seccions SOC Núm. Seccions SOC Quadrants SOC 38AT Quadrants SOC |



| ELEMENTS VULNERABLES | | |
|----------------------|---------------------|--|
| | Masia | |
| | Urbanització | |
| | Nucli aïllat | |
| | Ajuntament | |
| | Correus | |
| | Oficina Turisme | |
| | Biblioteca | |
| | Centre Cívic | |
| | Camp poliesportiu | |
| | Piscina aire lliure | |
| | | |
| | | |
| | | |
| | | |
| | | |
| | | |
| | | |
| | | |

| ELEMENTS DE PROTECCIÓ CIVIL (GENERALS/ESPECÍFICS DEL RISC) | |
|--|------------------------------------|
| | Centre d'acollida |
| | CECOPAL |
| | Policia Local |
| | Magatzem ADF |
| | Magatzem municipal |
| | Magatzem Protecció Civil |
| | Centre de recepció d'alarmes (CRA) |
| | Hidrants |
| | Via d'evacuació |
| | Ruta d'avís |
| | Franja de protecció (25m) |
| | Zones d'aparcament |
| | Punt de Guaita |
| | Punt conflictiu |
| | Talls de trànsit |
| | Punt de reunió |

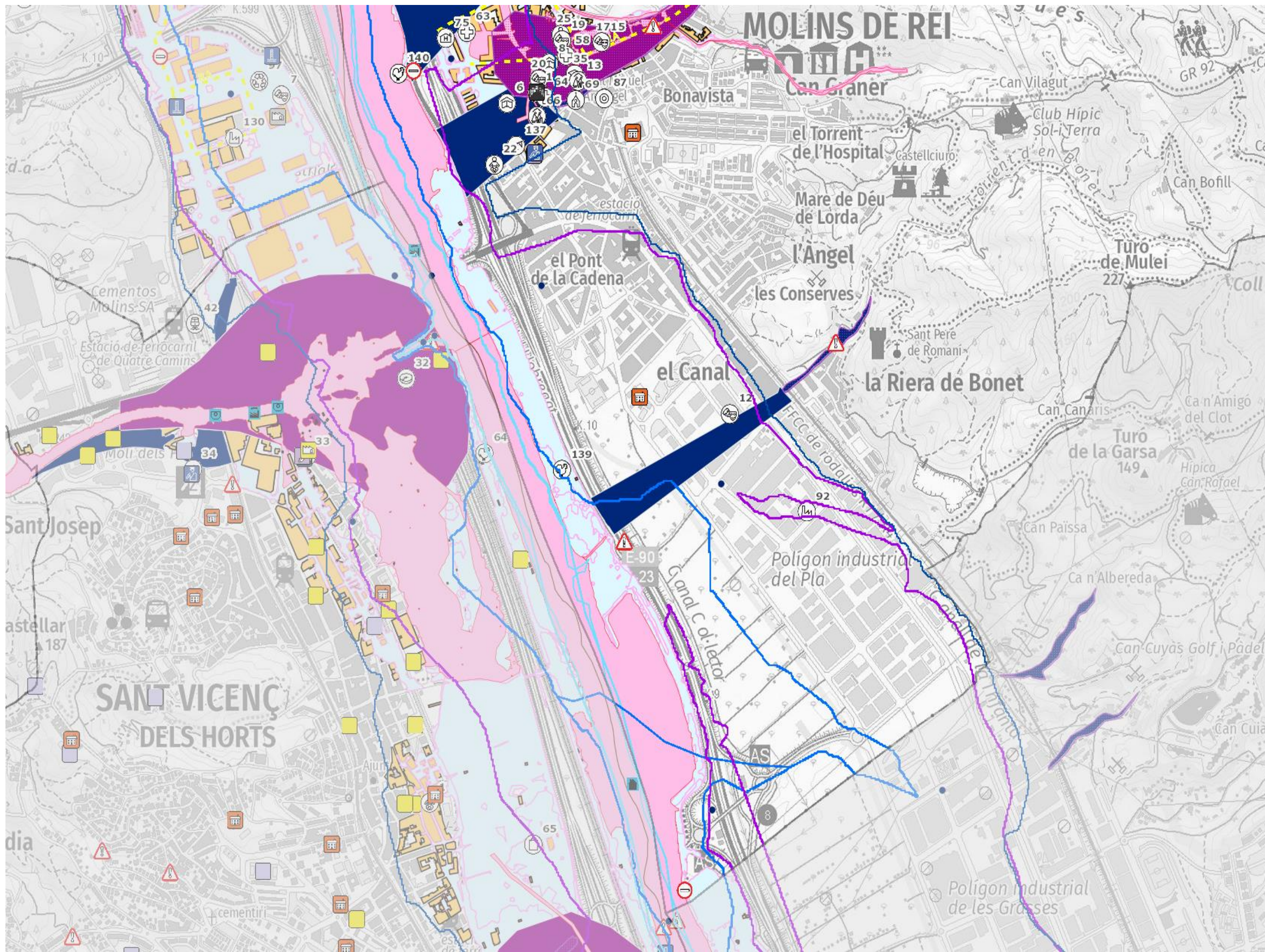
| INFORMACIÓ ESPECÍFICA DEL RISC (Font: Diputació de Barcelona; Dep. d'Interior, Generalitat de Catalunya) | |
|--|---|
| | Torres vigilància |
| | Hidrants |
| | TIPUS_HIDRANT |
| | <Null>; 11; N |
| | A |
| | H; S |
| | R |
| | Basses |
| | BASSA PISCINA_AHELI PUBLIC |
| | BASSA PISCINA_AHELI NO PUBLIC |
| | BASSA PISCINA_NO_AHELI NO |
| | DIPOSIT PUBLIC |
| | DIPOSIT NO PUBLIC |
| | NATURAL_AHELI PUBLIC |
| | NATURAL_AHELI NO PUBLIC |
| | NATURAL_NO_AHELI NO PUBLIC |
| | NATURAL_NO_AHELI PUBLIC |
| | PAIF |
| | Camins incendis |
| | ID_TIPUS_FERM |
| | Camí no accessible a BRP |
| | Camí no accessible a BRP asfaltat |
| | Camí terciari |
| | Camí terciari asfaltat |
| | Camí secundari |
| | Camí secundari asfaltat |
| | Camí primari |
| | Camí primari asfaltat |
| | Hidrants i basses |
| | Magatzem material ADF, cuba, bomba rural lleugera |
| | Punt crític |
| | Punt de gir |
| | Cadenes camins |
| | Camins d'incendis forestals i xarxa viària |
| | Franges de protecció perimetral (25 m) |
| | Seccions SOC |
| | Núm. Seccions SOC |
| | Quadrants SOC |
| | 38AT Quadrants SOC |



| ELEMENTS VULNERABLES | |
|----------------------|---|
| | Masia |
| | Urbanització |
| | Nucli aïllat |
| | Ajuntament |
| | Correus |
| | Oficina Turisme |
| | Biblioteca |
| | Centre Cívic |
| | Camp poliesportiu |
| | Piscina aire |
| | lliure |
| | Escola bressol |
| | Escola |
| | CAP |
| | Hospital |
| | Cementiri |
| | Centre de culte |
| | Benzinera |
| | Deixalleria |
| | Mercat |
| | Estació ferroviària |
| | Granja - Ramaderia, agrícola, aquicultura altre |
| | Indústria - Polígon industrial |
| | Hotel |
| | Parc |
| | Activitat extraordinària, festa, |
| | Sanitari altre |
| | Centre de dia |
| | Zona d'interès |

| ELEMENTS DE PROTECCIÓ CIVIL (GENERALS/ESPECÍFICS DEL RISC) | |
|--|--|
| | Centre d'acollida |
| | CECOPAL |
| | Policia Local |
| | Magatzem ADF |
| | Magatzem municipal |
| | Magatzem Protecció Civil |
| | Centre de recepció d'alarmes (CRA) |
| | Hidrant |
| | Ruta d'avís |
| | Zones d'aparcament |
| | Punt de Guaita |
| | Punt conflictiu |
| | Talls de trànsit |
| | Punt de reunió |
| | Punts de subministrament de fums per a la població |
| | Element potencialment vulnerable |

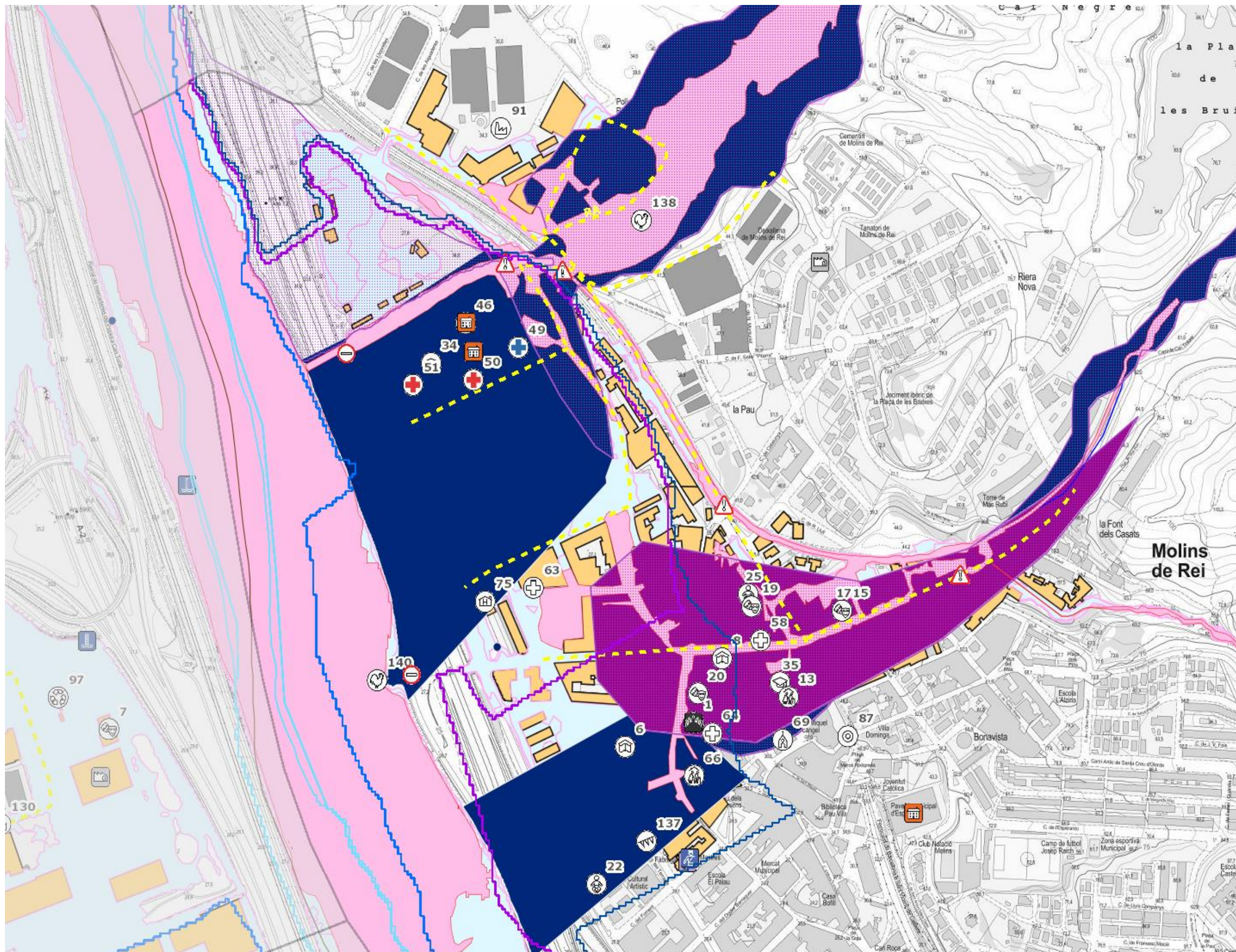
| INFORMACIÓ ESPECÍFICA DEL RISC (Font: ACA; Mapa de Protecció Civil de Catalunya) | |
|--|-----------------------------------|
| | Sup. inundable T10 |
| | Sup. inundable T100 |
| | Sup. inundable T500 |
| | Zona de màxima crescuda ordinària |
| | Temps de trànsit |
| | Zones potencialment inundables |
| | Cons de dejecció |



| ELEMENTS VULNERABLES | |
|----------------------|---|
| | Masia |
| | Urbanització |
| | Nucli aïllat |
| | Ajuntament |
| | Correus |
| | Oficina Turisme |
| | Biblioteca |
| | Centre Cívic |
| | Camp poliesportiu |
| | Piscina aire |
| | lliure |
| | Escola bressol |
| | Escola |
| | CAP |
| | Hospital |
| | Cementiri |
| | Centre de culte |
| | Benzinera |
| | Deixalleria |
| | Mercat |
| | Estació ferroviària |
| | Granja - Ramaderia, agrícola, aquicultura altre |
| | Indústria - Polígon industrial |
| | Hotel |
| | Parc |
| | Activitat extraordinària, festa, |
| | Sanitari altre |
| | Centre de dia |
| | Zona d'interès |

| ELEMENTS DE PROTECCIÓ CIVIL (GENERALS/ESPECÍFICS DEL RISC) | |
|--|---|
| | Centre d'acollida |
| | CECOPAL |
| | Polícia Local |
| | Magatzem ADF |
| | Magatzem municipal |
| | Magatzem Protecció Civil |
| | Centre de recepció d'alarmes (CRA) |
| | Hidrant |
| | Ruta d'avís |
| | Zones d'aparcament |
| | Punt de Guaita |
| | Punt conflictiu |
| | Talls de trànsit |
| | Punt de reunió |
| | Punts de subministrament de fuments per a la població |
| | Element potencialment vulnerable |

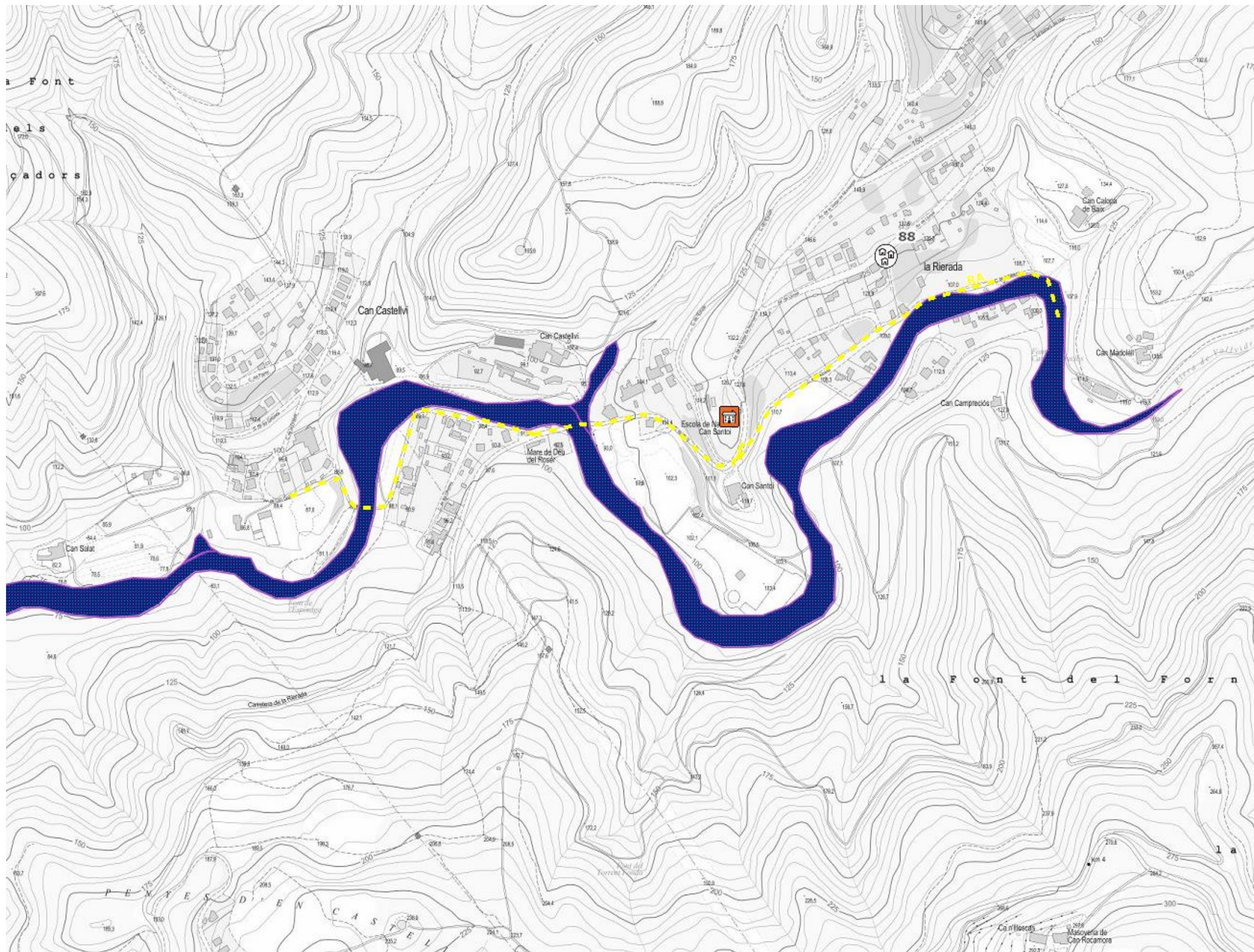
| INFORMACIÓ ESPECÍFICA DEL RISC (Font: ACA; Mapa de Protecció Civil de Catalunya) | |
|--|--|
| Sup. inundable T10 | |
| Sup. inundable T100 | |
| Sup. inundable T500 | |
| Zona de màxima crecuda ordinària | |
| Temps de trànsit | |
| Zones potencialment inundables | |
| Cons de dejecció | |



| ELEMENTS VULNERABLES | |
|----------------------|---|
| | Masia |
| | Urbanització |
| | Nucli aïllat |
| | Ajuntament |
| | Correus |
| | Oficina Turisme |
| | Biblioteca |
| | Centre Cívic |
| | Camp poliesportiu |
| | Piscina aire |
| | lliure |
| | Escola bressol |
| | Escola |
| | CAP |
| | Hospital |
| | Cementiri |
| | Centre de culte |
| | Benzinera |
| | Deixalleria |
| | Mercat |
| | Estació ferroviària |
| | Granja - Ramaderia, agrícola, aqüicultura altre |
| | Indústria - Polígon industrial |
| | Hotel |
| | Parc |
| | Activitat extraordinària, festa, |
| | Sanitari altre |
| | Centre de dia |
| | Zona d'interès |

| ELEMENTS DE PROTECCIÓ CIVIL (GENERALS/ESPECÍFICS DEL RISC) | |
|--|---|
| | Centre d'acollida |
| | CECOPAL |
| | Policia Local |
| | Magatzem ADF |
| | Magatzem municipal |
| | Magatzem Protecció Civil |
| | Centre de recepció d'alarmes (CRA) |
| | Hidrant |
| | Ruta d'avís |
| | Zones d'aparcament |
| | Punt de Guaita |
| | Punt conflictiu |
| | Talls de trànsit |
| | Punt de reunió |
| | Punts de subministrament de fuments per a la població |
| | Element potencialment vulnerable |

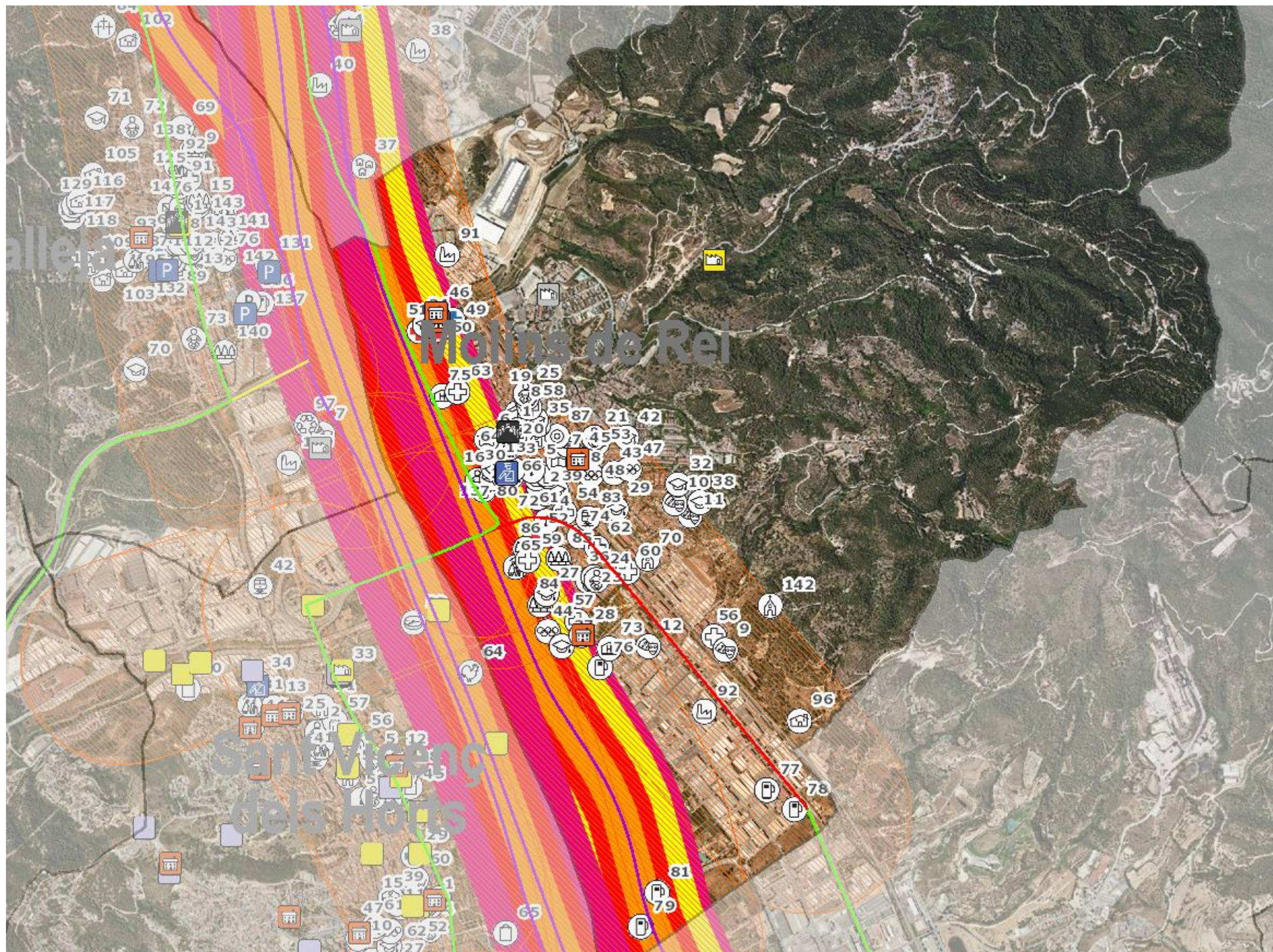
| INFORMACIÓ ESPECÍFICA DEL RISC (Font: ACA; Mapa de Protecció Civil de Catalunya) | |
|--|----------------------------------|
| | Sup. inundable T10 |
| | Sup. inundable T100 |
| | Sup. inundable T500 |
| | Zona de màxima crecuda ordinària |
| | Temps de trànsit |
| | Zones potencialment inundables |
| | Cons de dejecció |



| ELEMENTS VULNERABLES | |
|----------------------|---|
| | Masia |
| | Urbanització |
| | Nucli aïllat |
| | Ajuntament |
| | Correus |
| | Oficina Turisme |
| | Biblioteca |
| | Centre Cívic |
| | Camp poliesportiu |
| | Piscina aire |
| | lliure |
| | Escola bressol |
| | Escola |
| | CAP |
| | Hospital |
| | Cementiri |
| | Centre de culte |
| | Benzinera |
| | Deixalleria |
| | Mercat |
| | Estació ferroviària |
| | Granja - Ramaderia, agrícola, aquicultura altre |
| | Indústria - Polígon industrial |
| | Hotel |
| | Parc |
| | Activitat extraordinària, festa, |
| | Sanitari altre |
| | Centre de dia |
| | Zona d'interès |

| ELEMENTS DE PROTECCIÓ CIVIL (GENERALS/ESPECÍFICS DEL RISC) | |
|--|--|
| | Centre d'acollida |
| | CECOPAL |
| | Policia Local |
| | Magatzem ADF |
| | Magatzem municipal |
| | Magatzem Protecció Civil |
| | Centre de recepció d'alarmes (CRA) |
| | Hidrants |
| | Ruta d'avís |
| | Zones d'aparcament |
| | Punt de Guaita |
| | Punt conflictiu |
| | Talls de trànsit |
| | Punt de reunió |
| | Punts de subministrament de fons per a la població |
| | Element potencialment vulnerable |

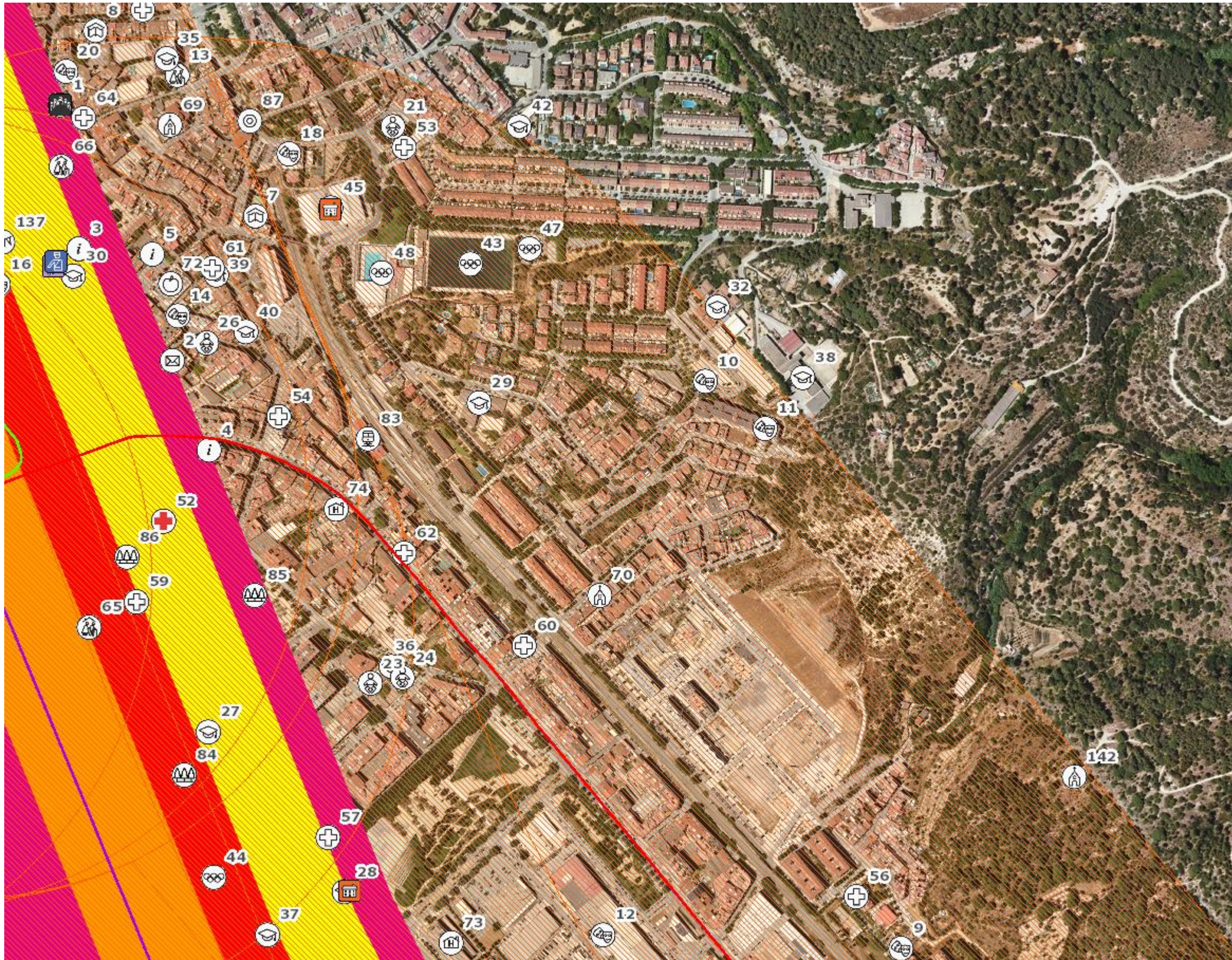
| INFORMACIÓ ESPECÍFICA DEL RISC (Font: ACA; Mapa de Protecció Civil de Catalunya) | |
|--|-----------------------------------|
| | Sup. inundable T10 |
| | Sup. inundable T100 |
| | Sup. inundable T500 |
| | Zona de màxima crescuda ordinària |
| | Temps de trànsit |
| | Zones potencialment inundables |
| | Cons de dejecció |



| ELEMENTS VULNERABLES | |
|----------------------|---|
| Masia | Cementiri |
| Urbanització | Centre de culte |
| Nucli aïllat | Benzinera |
| Ajuntament | Deixalleria |
| Correus | Mercat |
| Oficina Turisme | Estació ferroviària |
| Biblioteca | Granja - Ramaderia, agrícola, aqüicultura altre |
| Centre Cívic | Indústria - Poligon industrial |
| Camp poliesportiu | Hotel |
| Piscina aire | Parc |
| lliure | Activitat extraordinària, festa, |
| Escola bressol | Sanitari altre |
| Escola | Centre de dia |
| CAP | |
| Hospital | |
| Zona d'interès | |

| ELEMENTS DE PROTECCIÓ CIVIL (GENERALS/ESPECÍFICS DEL RISC) | |
|--|--|
| Centre d'acollida | Zona d'afectació TRANSCAT |
| CECOPAL | Zones d'aparcament |
| Policia Local | Punt de Guaita |
| Magatzem ADF | Punt conflictiu |
| Magatzem municipal | Talls de trànsit |
| Magatzem Protecció Civil | Punt de reunió |
| Centre de recepció d'alarmes (CRA) | Punts de subministrament de fundents per a la població |
| Hidrant | Element potencialment vulnerable |

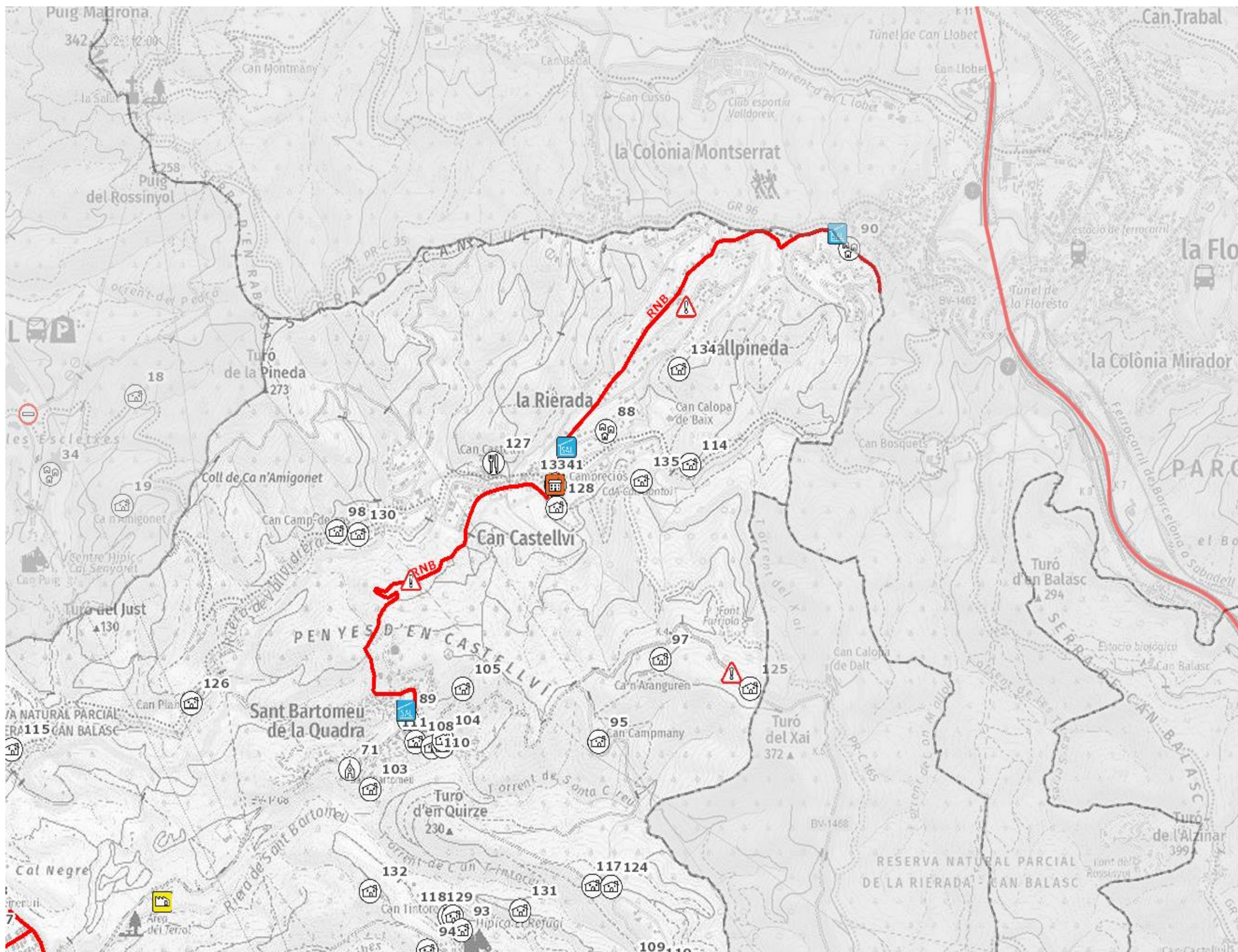
| INFORMACIÓ ESPECÍFICA DEL RISC (Font: Mapa de Protecció Civil de Catalunya) | |
|---|--|
| Nivell de perill per cada tram de xarxa viària | |
| Baix | |
| Mig | |
| Alt | |
| Molt alt | |
| Nivell de perill per cada tram de xarxa ferroviària | |
| Baix | |
| Mig | |
| Alt | |
| Molt alt | |



| ELEMENTS VULNERABLES | |
|----------------------|---|
| | Masia |
| | Urbanització |
| | Nucli aïllat |
| | Ajuntament |
| | Correus |
| | Oficina Turisme |
| | Biblioteca |
| | Centre Cívic |
| | Camp poliesportiu |
| | Piscina aire lliure |
| | Escola bressol |
| | Escola |
| | CAP |
| | Hospital |
| | Zona d'interès |
| | Cementiri |
| | Centre de culte |
| | Benzina |
| | Deixalleria |
| | Mercat |
| | Estació ferroviària |
| | Granja - Ramaderia, agrícola, aqüicultura altre |
| | Indústria - Poligon industrial |
| | Hotel |
| | Parc |
| | Activitat extraordinària, festa, etc. |
| | Sanitari altre |
| | Centre de dia |

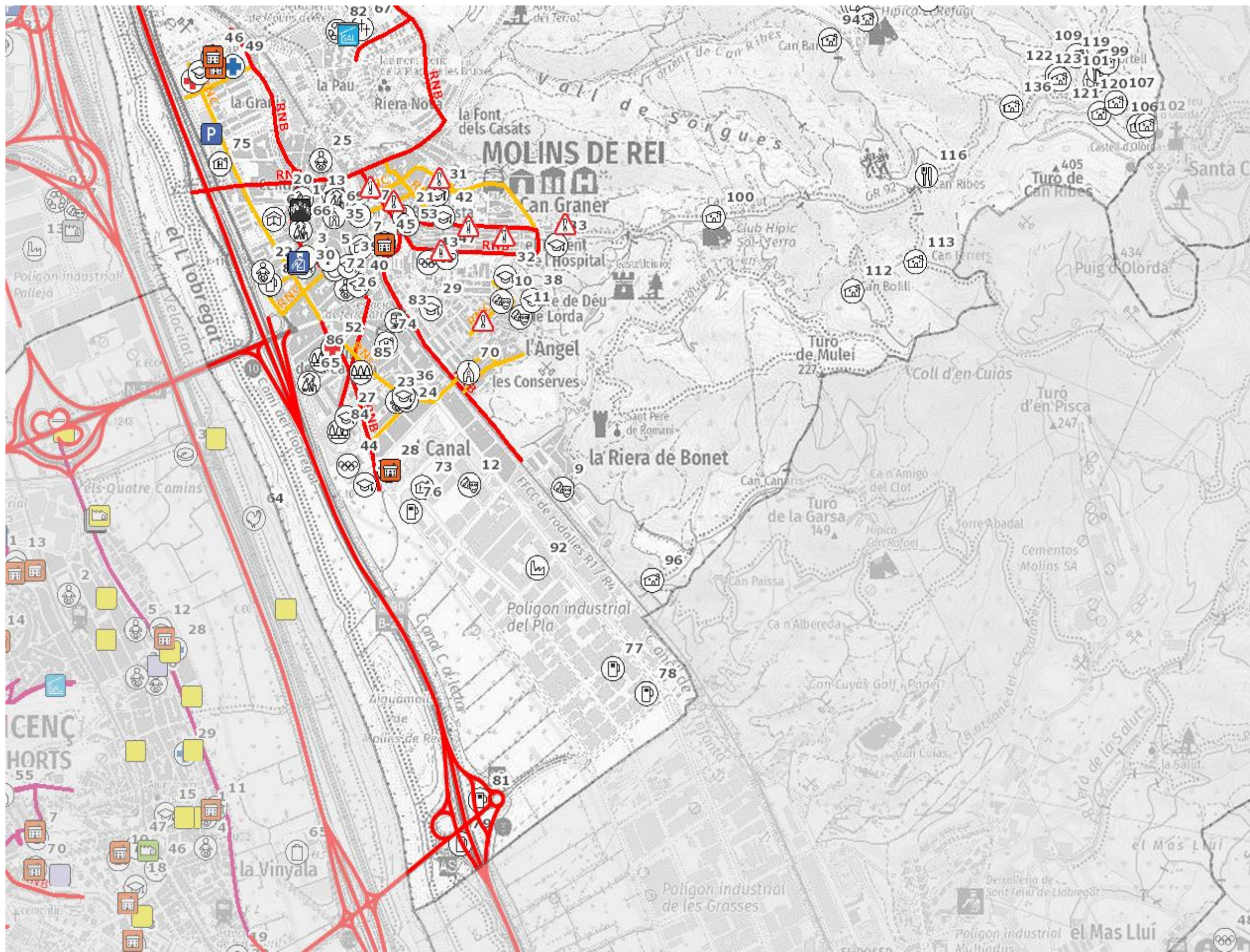
| ELEMENTS DE PROTECCIÓ CIVIL (GENERALS/ESPECÍFICS DEL RISC) | |
|--|--|
| | Centre d'acollida |
| | CECOPAL |
| | Policia Local |
| | Magatzem ADF |
| | Magatzem municipal |
| | Magatzem Protecció Civil |
| | Centre de recepció d'alarmes (CRA) |
| | Hidrant |
| | Zona d'afectació TRANSCAT |
| | Zones d'aparcament |
| | Punt de Guaita |
| | Punt conflictiu |
| | Talls de trànsit |
| | Punt de reunió |
| | Punts de subministrament de fundents per a la població |
| | Element potencialment vulnerable |

| INFORMACIÓ ESPECÍFICA DEL RISC (Font: Mapa de Protecció Civil de Catalunya) | |
|---|--|
| Nivell de perill per cada tram de xarxa viària | |
| Nivell de perill per cada tram de xarxa ferroviària | |



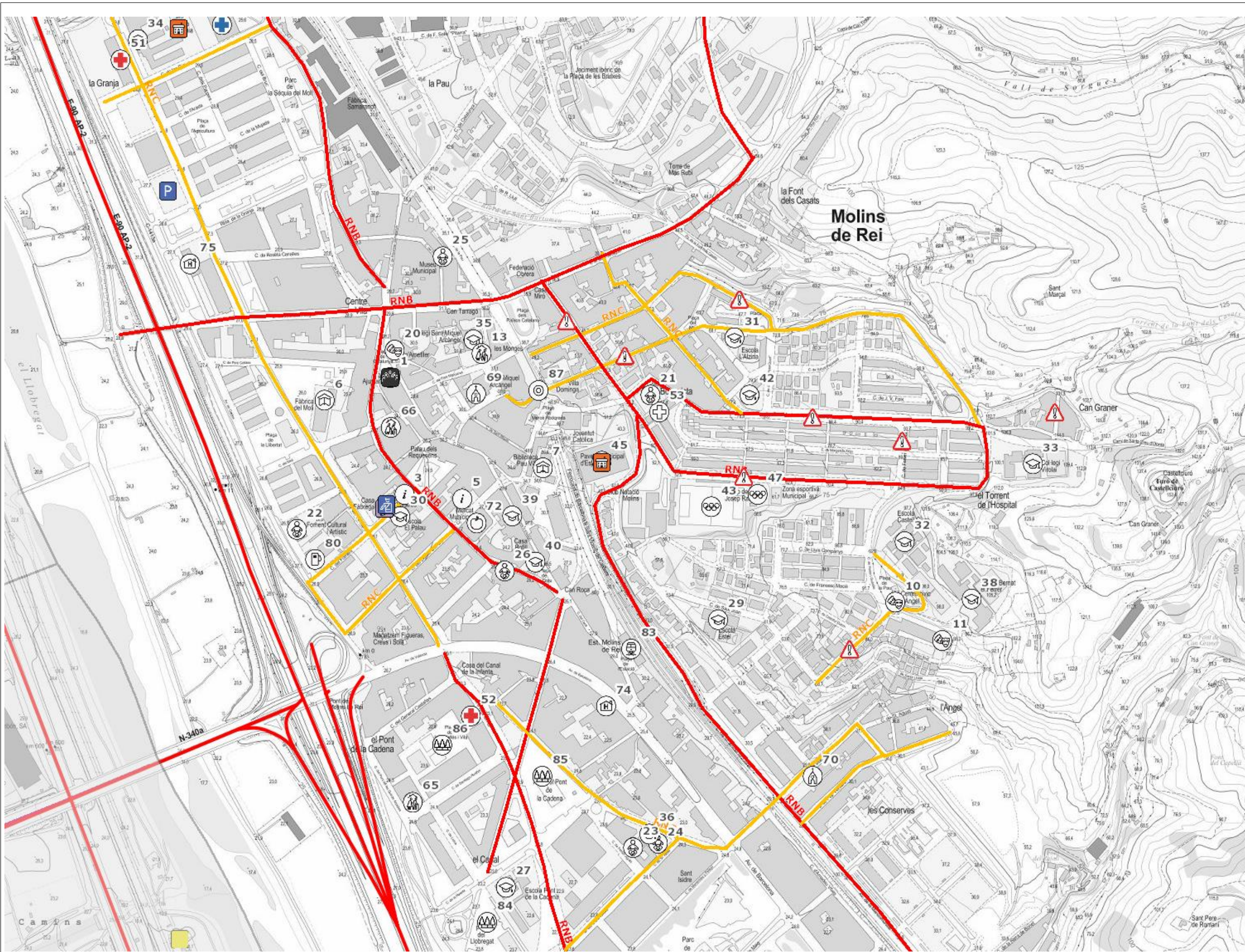
| ELEMENTS VULNERABLES | |
|----------------------|---|
| | Masia |
| | Urbanització |
| | Nucli aïllat |
| | Ajuntament |
| | Correus |
| | Oficina Turisme |
| | Biblioteca |
| | Centre Cívic |
| | Camp poliesportiu |
| | Piscina aire lliure |
| | Escola bressol |
| | Escola |
| | CAP |
| | Hospital |
| | Cementiri |
| | Centre de culte |
| | Benzinera |
| | Deixalleria |
| | Mercat |
| | Estació ferroviària |
| | Granja - Ramaderia, agrícola, aquicultura altre |
| | Indústria - Polígon industrial |
| | Hotel |
| | Parc |
| | Activitat extraordinària, festa, |
| | Sanitari altre |
| | Centre de dia |
| | Zona d'interès |

| ELEMENTS DE PROTECCIÓ CIVIL (GENERALS/ESPECÍFICS DEL RISC) | |
|--|--|
| | Centre d'acollida |
| | CECOPAL |
| | Policia Local |
| | Magatzem ADF |
| | Magatzem municipal |
| | Magatzem Protecció Civil |
| | Centre de recepció d'alarmes (CRA) |
| | Hidrant |
| | Zones d'aparcament |
| | Punt de Guaita |
| | Ruta de neteja de prioritat molt alta (RNA) |
| | Ruta de neteja de prioritat alta (RNB) |
| | Ruta de neteja de prioritat mitjana (RNC) |
| | Punt conflictiu |
| | Talls de trànsit |
| | Punt de reunió |
| | Punts de subministrament de fums per a la població |
| | Element potencialment vulnerable |



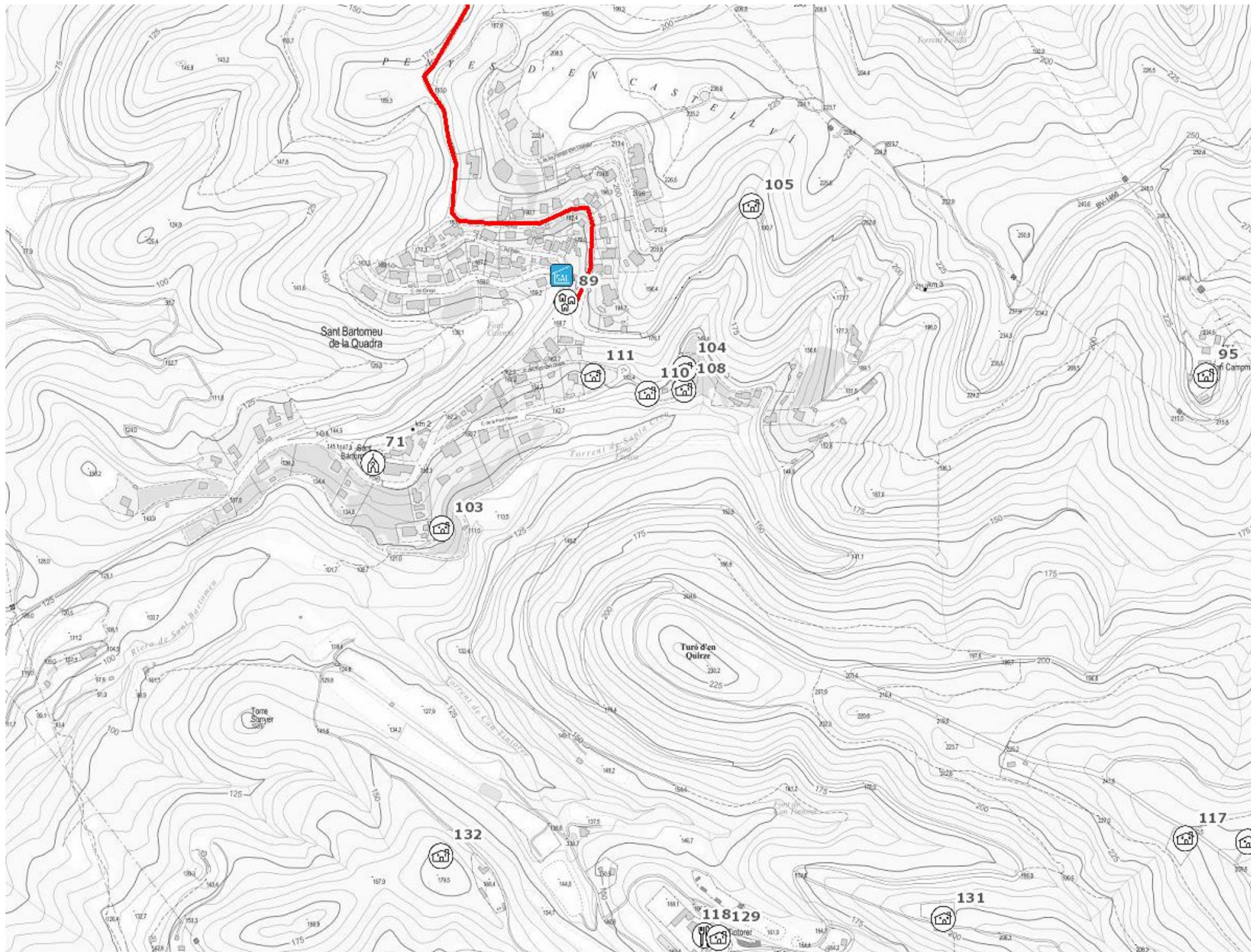
| ELEMENTS VULNERABLES | |
|----------------------|---|
| | Masia |
| | Urbanització |
| | Nucli aïllat |
| | Ajuntament |
| | Correus |
| | Oficina Turisme |
| | Biblioteca |
| | Centre Cívic |
| | Camp poliesportiu |
| | Piscina aire lliure |
| | Escola bressol |
| | Escola |
| | CAP |
| | Hospital |
| | Cementiri |
| | Centre de culte |
| | Benzinera |
| | Deixalleria |
| | Mercat |
| | Estació ferroviària |
| | Granja - Ramaderia, agrícola, aqüicultura altre |
| | Indústria - Polígon industrial |
| | Hotel |
| | Parc |
| | Activitat extraordinària, festa, |
| | Sanitari altre |
| | Centre de dia |
| | Zona d'interès |

| ELEMENTS DE PROTECCIÓ CIVIL (GENERALS/ESPECÍFICS DEL RISC) | | | |
|--|------------------------------------|--|--|
| | Centre d'acollida | | Ruta de neteja de prioritat molt alta (RNA) |
| | CECOPAL | | Ruta de neteja de prioritat alta (RNB) |
| | Polícia Local | | Ruta de neteja de prioritat mitjana (RNC) |
| | Magatzem ADF | | Punt conflictiu |
| | Magatzem municipal | | Talls de trànsit |
| | Magatzem Protecció Civil | | Punt de reunió |
| | Centre de recepció d'alarmes (CRA) | | Punts de subministrament de funderents per a la població |
| | Hidrant | | Element potencialment vulnerable |
| | Zones d'aparcament | | |
| | Punt de Guaita | | |



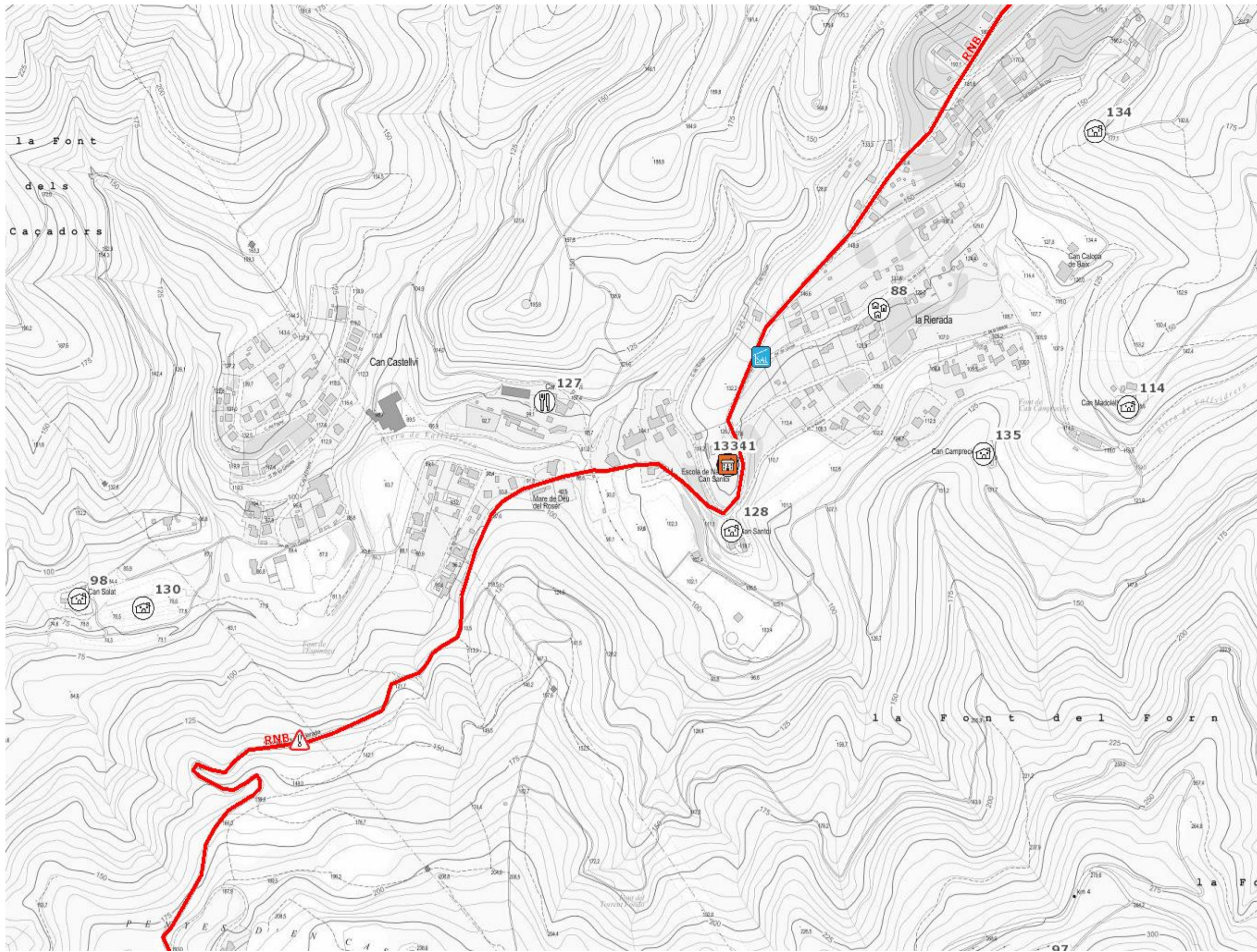
| ELEMENTS VULNERABLES | |
|----------------------|--|
| | |
| | |
| | |
| | |
| | |
| | |
| | |
| | |
| | |
| | |
| | |
| | |
| | |
| | |

| ELEMENTS DE PROTECCIÓ CIVIL (GENERALS/ESPECÍFICS DEL RISC) | |
|--|--|
| | |
| | |
| | |
| | |
| | |
| | |
| | |
| | |
| | |
| | |



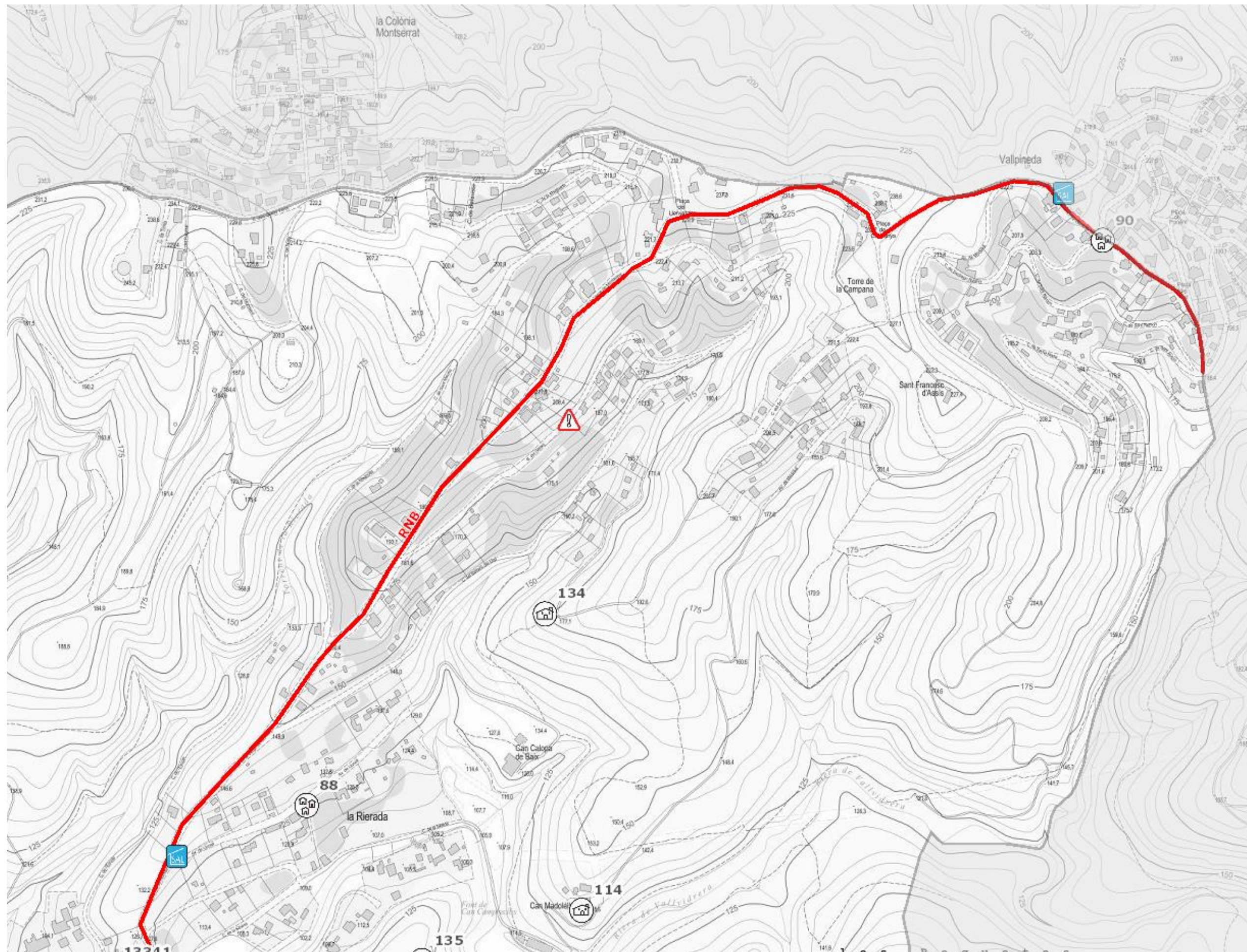
| ELEMENTS VULNERABLES | |
|----------------------|---|
| | Masia |
| | Urbanització |
| | Nucli aïllat |
| | Ajuntament |
| | Correus |
| | Oficina Turisme |
| | Biblioteca |
| | Centre Cívic |
| | Camp poliesportiu |
| | Piscina aire lliure |
| | Escola bressol |
| | Escola |
| | CAP |
| | Hospital |
| | Cementiri |
| | Centre de culte |
| | Benzinera |
| | Deixalleria |
| | Mercat |
| | Estació ferroviària |
| | Granja - Ramaderia, agrícola, aquicultura altre |
| | Indústria - Polígon industrial |
| | Hotel |
| | Parc |
| | Activitat extraordinària, festa, |
| | Sanitari altre |
| | Centre de dia |
| | Zona d'interès |

| ELEMENTS DE PROTECCIÓ CIVIL (GENERALS/ESPECÍFICS DEL RISC) | |
|--|---|
| | Centre d'acollida |
| | CECOPAL |
| | Policia Local |
| | Magatzem ADF |
| | Magatzem municipal |
| | Magatzem Protecció Civil |
| | Centre de recepció d'alarmes (CRA) |
| | Hidrant |
| | Zones d'aparcament |
| | Punt de Guaita |
| | Ruta de neteja de prioritat molt alta (RNA) |
| | Ruta de neteja de prioritat alta (RNB) |
| | Ruta de neteja de prioritat mitjana (RNC) |
| | Punt conflictiu |
| | Talls de trànsit |
| | Punt de reunió |
| | Punts de subministrament de fountains per a la població |
| | Element potencialment vulnerable |



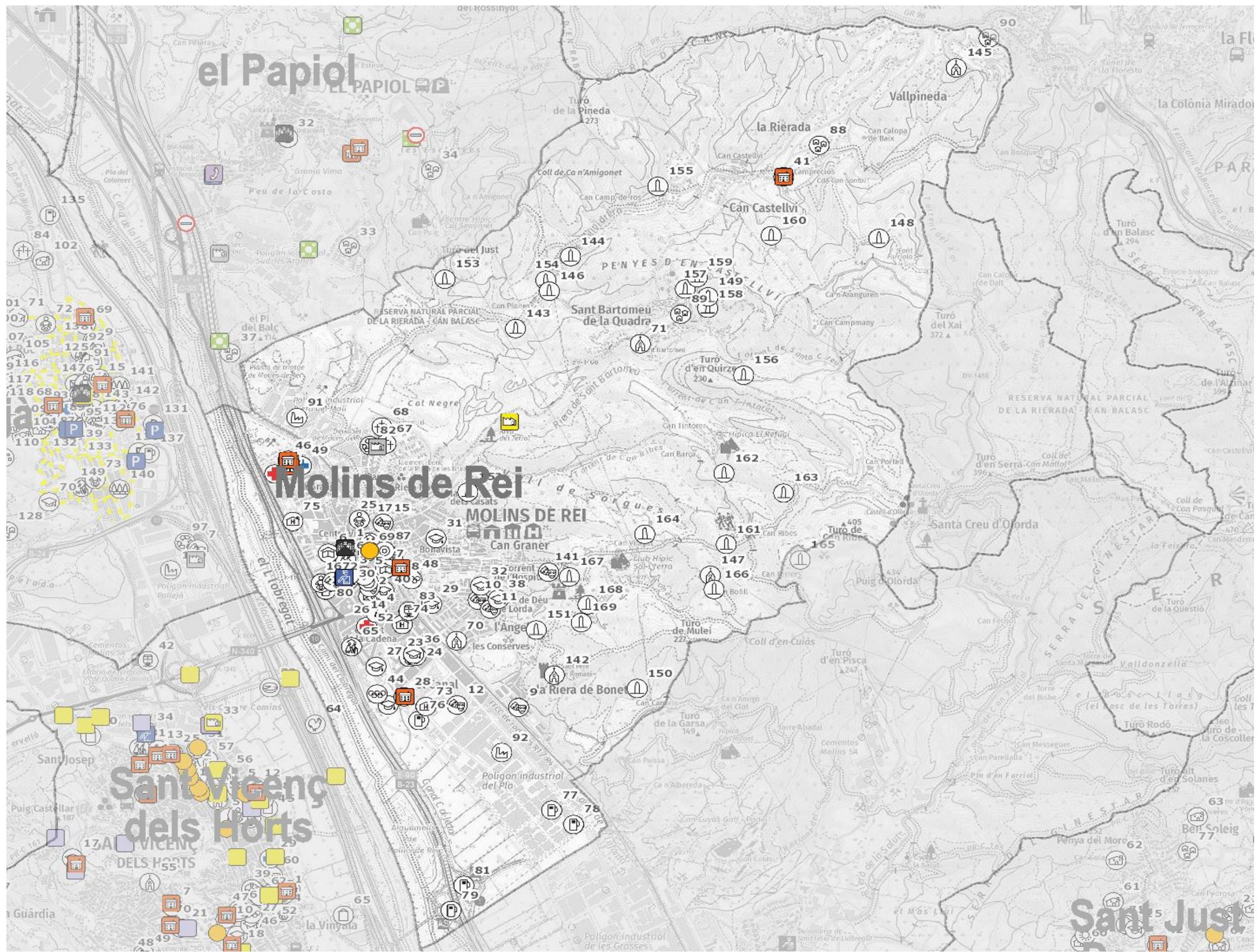
| ELEMENTS VULNERABLES | |
|----------------------|---|
| | Masia |
| | Urbanització |
| | Nucli aïllat |
| | Ajuntament |
| | Correus |
| | Oficina Turisme |
| | Biblioteca |
| | Centre Cívic |
| | Camp poliesportiu |
| | Piscina aire lliure |
| | Escola bressol |
| | Escola |
| | CAP |
| | Hospital |
| | Cementiri |
| | Centre de culte |
| | Benzinera |
| | Deixalleria |
| | Mercat |
| | Estació ferroviària |
| | Granja - Ramaderia, agrícola, aquicultura altre |
| | Indústria - Polígon industrial |
| | Hotel |
| | Parc |
| | Activitat extraordinària, festa, |
| | Sanitari altre |
| | Centre de dia |
| | Zona d'interès |

| ELEMENTS DE PROTECCIÓ CIVIL (GENERALS/ESPECÍFICS DEL RISC) | |
|--|--|
| | Centre d'acollida |
| | CECOPAL |
| | Policia Local |
| | Magatzem ADF |
| | Magatzem municipal |
| | Magatzem Protecció Civil |
| | Centre de recepció d'alarmes (CRA) |
| | Hidrant |
| | Zones d'aparcament |
| | Punt de Guaita |
| | Ruta de neteja de prioritat molt alta (RNA) |
| | Ruta de neteja de prioritat alta (RNB) |
| | Ruta de neteja de prioritat mitjana (RNC) |
| | Punt conflictiu |
| | Talls de trànsit |
| | Punt de reunió |
| | Punts de subministrament de fundents per a la població |
| | Element potencialment vulnerable |



| ELEMENTS VULNERABLES | |
|----------------------|---|
| | Masia |
| | Urbanització |
| | Nucli aïllat |
| | Ajuntament |
| | Correus |
| | Oficina Turisme |
| | Biblioteca |
| | Centre Cívic |
| | Camp poliesportiu |
| | Piscina aire lliure |
| | Escola bressol |
| | Escola |
| | CAP |
| | Hospital |
| | Cementiri |
| | Centre de culte |
| | Benzinera |
| | Deixalleria |
| | Mercat |
| | Estació ferroviària |
| | Granja - Ramaderia, agrícola, aqüicultura altre |
| | Indústria - Polígon industrial |
| | Hotel |
| | Parc |
| | Activitat extraordinària, festa, |
| | Sanitari altre |
| | Centre de dia |
| | Zona d'interès |

| ELEMENTS DE PROTECCIÓ CIVIL (GENERALS/ESPECÍFICS DEL RISC) | |
|--|--|
| | Centre d'acollida |
| | CECOPAL |
| | Policia Local |
| | Magatzem ADF |
| | Magatzem municipal |
| | Magatzem Protecció Civil |
| | Centre de recepció d'alarmes (CRA) |
| | Hidrant |
| | Zones d'aparcament |
| | Punt de Guaita |
| | Ruta de neteja de prioritat molt alta (RNA) |
| | Ruta de neteja de prioritat alta (RNB) |
| | Ruta de neteja de prioritat mitjana (RNC) |
| | Punt conflictiu |
| | Talls de trànsit |
| | Punt de reunió |
| | Punts de subministrament de fundents per a la població |
| | Element potencialment vulnerable |



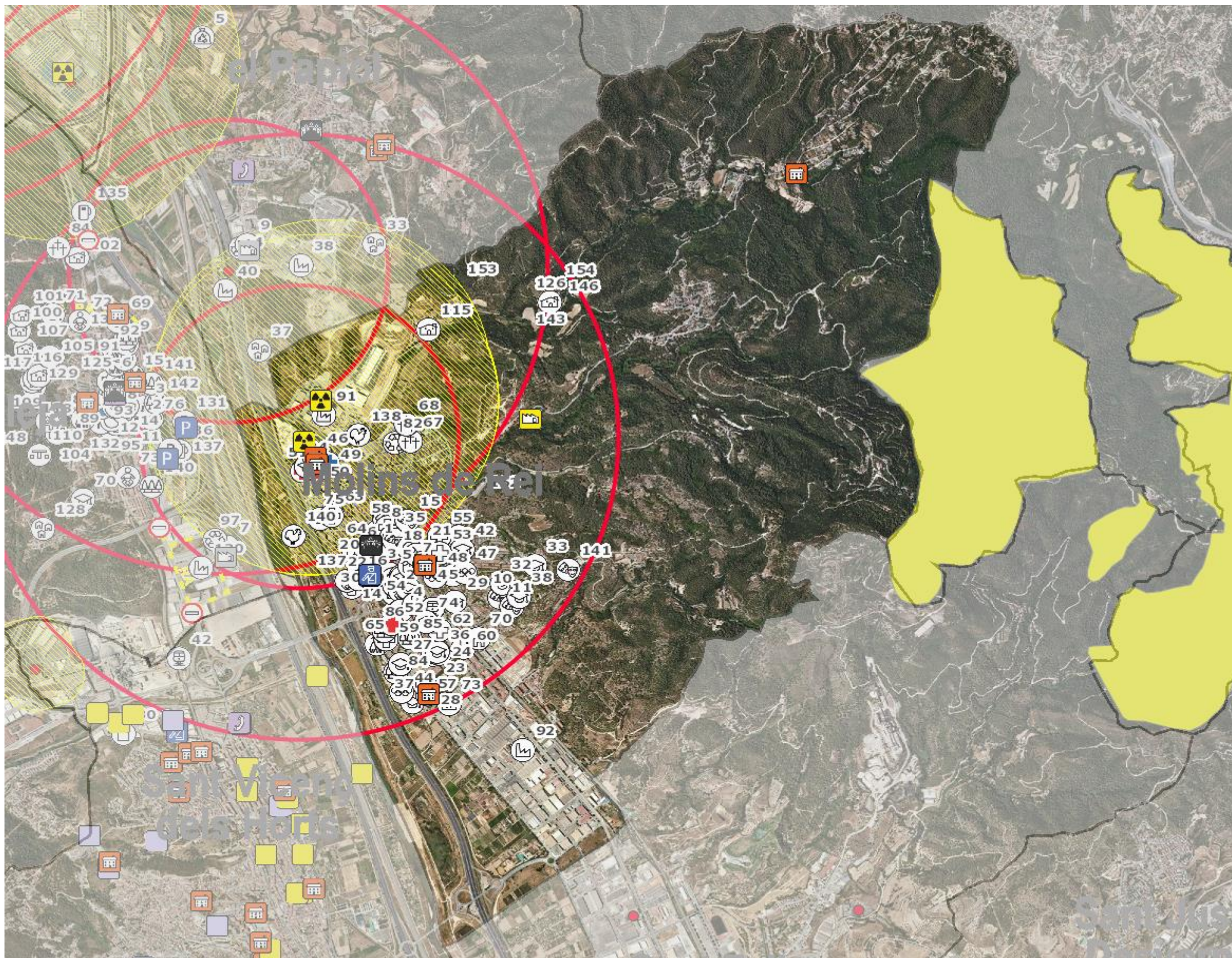
| ELEMENTS VULNERABLES | |
|----------------------|---|
| | Masia |
| | Urbanització |
| | Nucli aïllat |
| | Ajuntament |
| | Correus |
| | Oficina Turisme |
| | Biblioteca |
| | Centre Cívic |
| | Camp poliesportiu |
| | Piscina aire lliure |
| | Escola bressol |
| | Escola |
| | CAP |
| | Hospital |
| | Sanitari altre |
| | Centre de dia |
| | Cementiri |
| | Centre de culte |
| | Benzinera |
| | Deixalleria |
| | Mercat |
| | Estació ferroviària |
| | Granja - Ramaderia, agrícola, aqüicultura altre |
| | Indústria - Polígon industrial |
| | Hotel |
| | Parc |
| | Activitat extraordinària, festa, |
| | Zona d'interès |

| ELEMENTS DE PROTECCIÓ CIVIL (GENERALS/ESPECÍFICS DEL RISC) | |
|--|--|
| | Centre d'acollida |
| | CECOPAL |
| | Policia Local |
| | Magatzem ADF |
| | Magatzem municipal |
| | Magatzem Protecció Civil |
| | Centre de recepció d'alarmes (CRA) |
| | Hidrant |
| | Zones d'aparcament |
| | Punt de Guaita |
| | Punt conflictiu |
| | Talls de trànsit |
| | Punt de reunió |
| | Punts de subministrament de fons per a la població |
| | Element potencialment vulnerable |

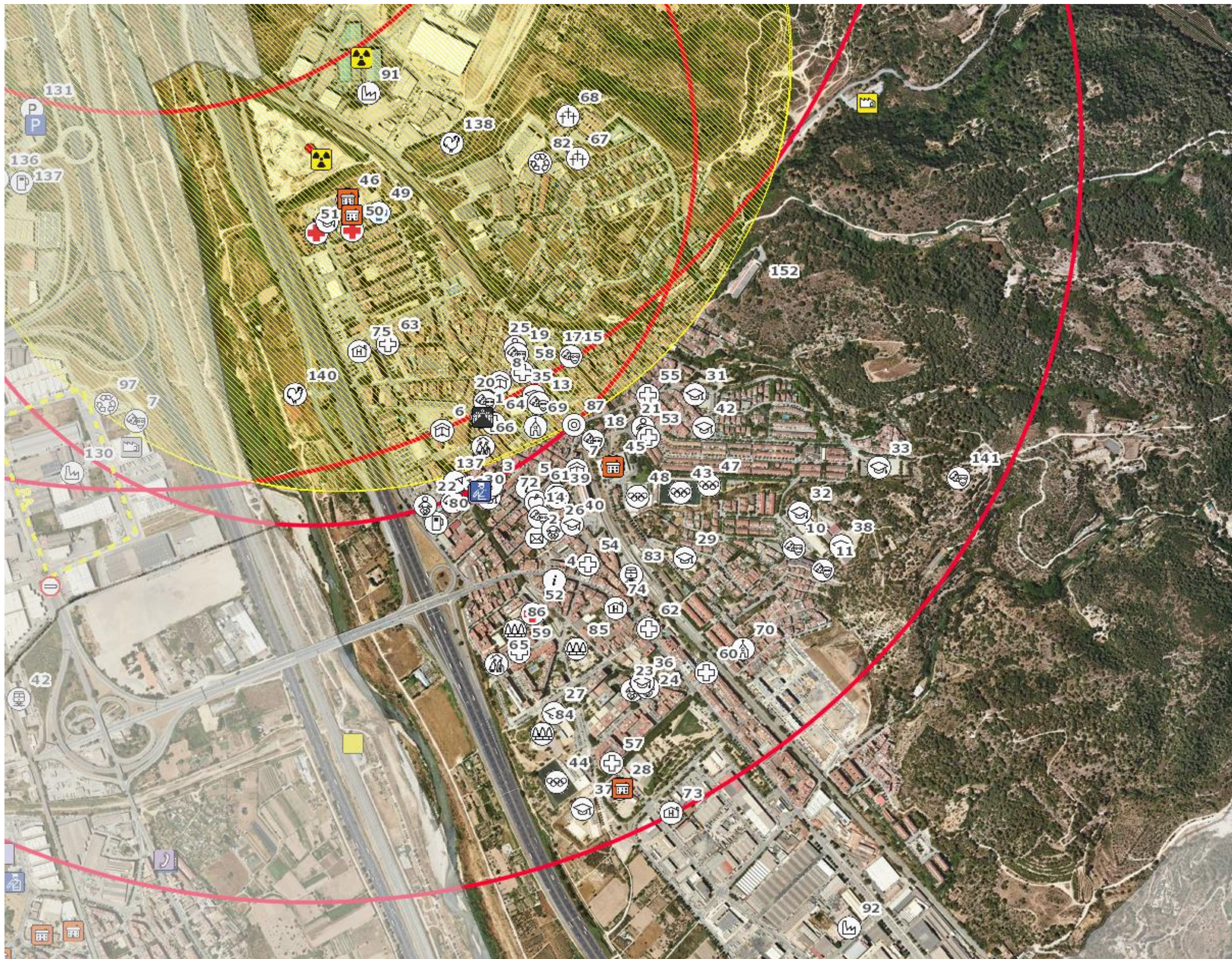
| INFORMACIÓ ESPECÍFICA DEL RISC (Font: Mapa de Protecció Civil de Catalunya) | |
|---|----------|
| Intensitat sísmica | |
| | V-VI |
| | VI |
| | VI-VII |
| | VII |
| | VII-VIII |
| | VIII |



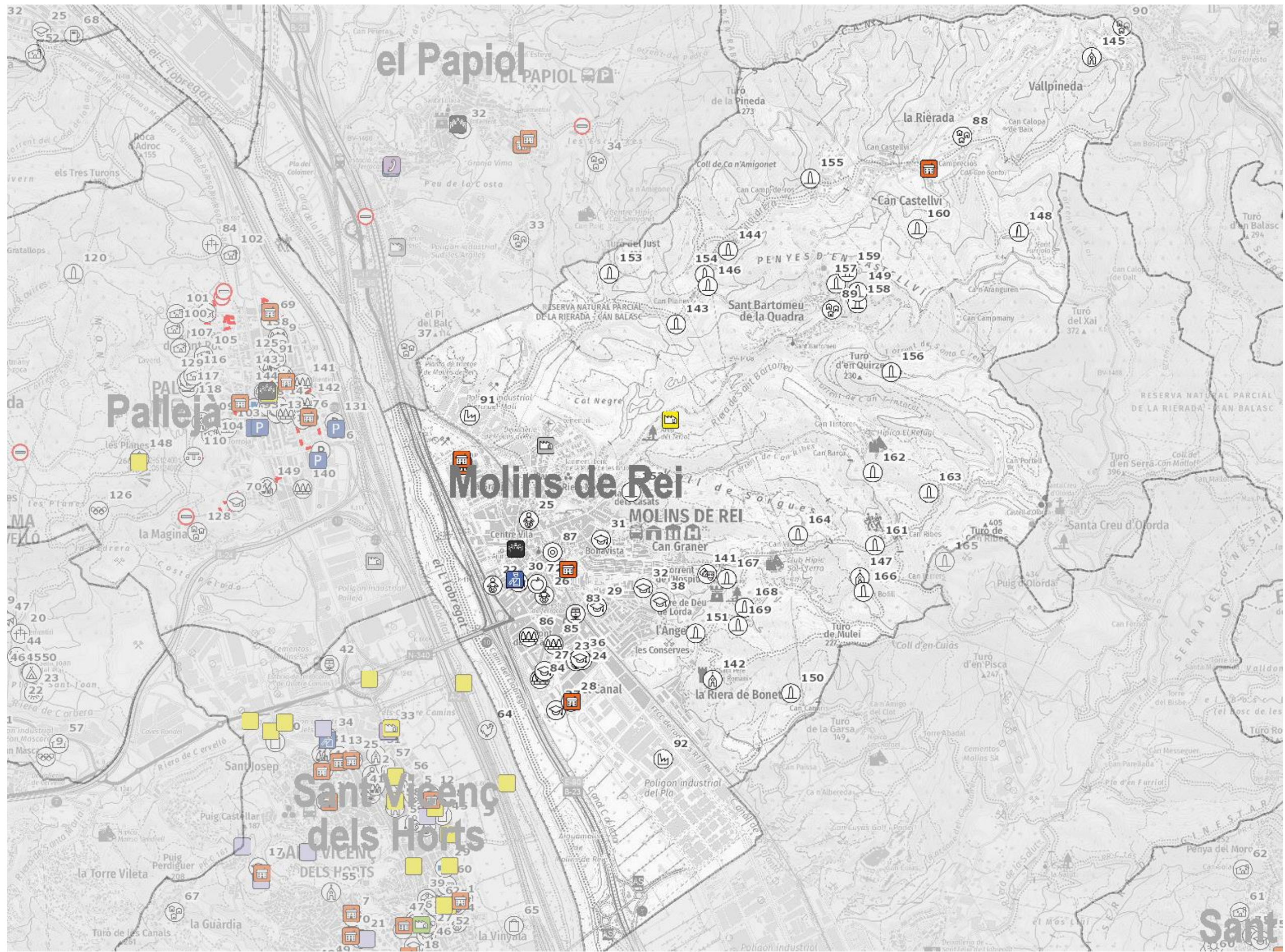
| ELEMENTS VULNERABLES | |
|---|--|
| | Masia |
| | Urbanització |
| | Nucli aïllat |
| | Ajuntament |
| | Correus |
| | Oficina Turisme |
| | Biblioteca |
| | Centre Cívic |
| | Camp poliesportiu |
| | Piscina aire lliure |
| | Escola bressol |
| | Escola |
| | CAP |
| | Hospital |
| | Sanitari altre |
| | Centre de dia |
| | Cementiri |
| | Centre de culte |
| | Benzinera |
| | Deixalleria |
| | Mercat |
| | Estació ferroviària |
| | Granja - Ramaderia, agrícola, aqüicultura altre |
| | Indústria - Polígon industrial |
| | Hotel |
| | Parc |
| | Activitat extraordinària, festa, |
| | Zona d'interès |
| ELEMENTS DE PROTECCIÓ CIVIL (GENERALS/ESPECÍFICS DEL RISC) | |
| | Centre d'acollida |
| | CECOPAL |
| | Policia Local |
| | Magatzem ADF |
| | Magatzem municipal |
| | Magatzem Protecció Civil |
| | Centre de recepció d'alarmes (CRA) |
| | Hidrant |
| | Zones d'aparcament |
| | Punt de Guaita |
| | Punt conflictiu |
| | Talls de trànsit |
| | Punt de reunió |
| | Punts de subministrament de fons per a la població |
| | Element potencialment vulnerable |
| INFORMACIÓ ESPECÍFICA DEL RISC (Font: Mapa de Protecció Civil de Catalunya) | |
| Intensitat sísmica | |
| | V-VI |
| | VI |
| | VI-VII |
| | VII |
| | VII-VIII |
| | VIII |



| ELEMENTS VULNERABLES | |
|--|--|
| | |
| | |
| | |
| | |
| | |
| | |
| | |
| | |
| | |
| | |
| | |
| | |
| | |
| | |
| | |
| | |
| ELEMENTS DE PROTECCIÓ CIVIL (GENERALS/ESPECÍFICS DEL RISC) | |
| | |
| | |
| | |
| | |
| | |
| | |
| | |
| | |
| | |
| | |
| INFORMACIÓ ESPECÍFICA DEL RISC | |
| | ira |
| | lvr |
| | lvr_buffer1km |
| | lvr_buffer2km |
| Altres afectacions | |
| | Instal·lacions nuclears no generadores d'energia |

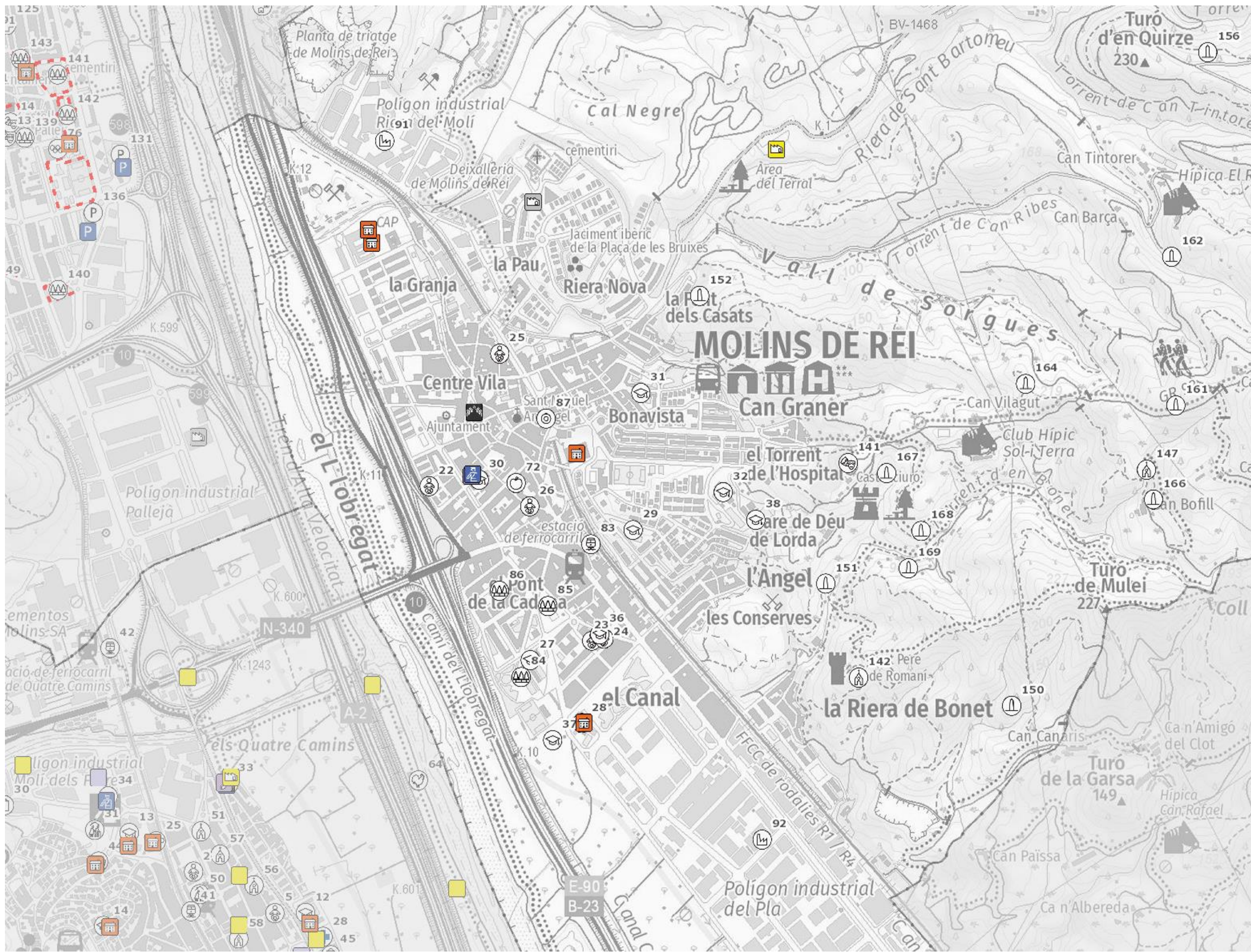


| ELEMENTS VULNERABLES | |
|--|--|
| Masia | Cementiri |
| Urbanització | Centre de culte |
| Nucli aïllat | Benzinera |
| Ajuntament | Deixalleria |
| Correus | Mercat |
| Oficina Turisme | Estació ferroviària |
| Biblioteca | Granja - Ramaderia, agrícola, aqüicultura altre |
| Centre Cívic | Indústria - Polígon industrial |
| Camp poliesportiu | Hotel |
| Piscina aire lliure | Parc |
| Escola bressol | Activitat extraordinària, festa, |
| Escola | Zona d'interès |
| CAP | |
| Hospital | |
| Sanitari altre | |
| Centre de dia | |
| ELEMENTS DE PROTECCIÓ CIVIL (GENERALS/ESPECÍFICS DEL RISC) | |
| Centre d'acollida | Zona d'afectació per risc radiològic |
| CECOPAL | Punt conflictiu |
| Policia Local | Talls de trànsit |
| Magatzem ADF | Punt de reunió |
| Magatzem municipal | Punts de subministrament de fundents per a la població |
| Magatzem Protecció Civil | Element potencialment vulnerable |
| Centre de recepció d'alarmes (CRA) | |
| Hidrants | |
| Zones d'aparcament | |
| Punt de Guaita | |
| INFORMACIÓ ESPECÍFICA DEL RISC | |
| ira | |
| Ivr | |
| Ivr_buffer1km | |
| Ivr_buffer2km | |
| Altres afectacions | |
| Instal.lacions nuclears no generadores d'energia | |



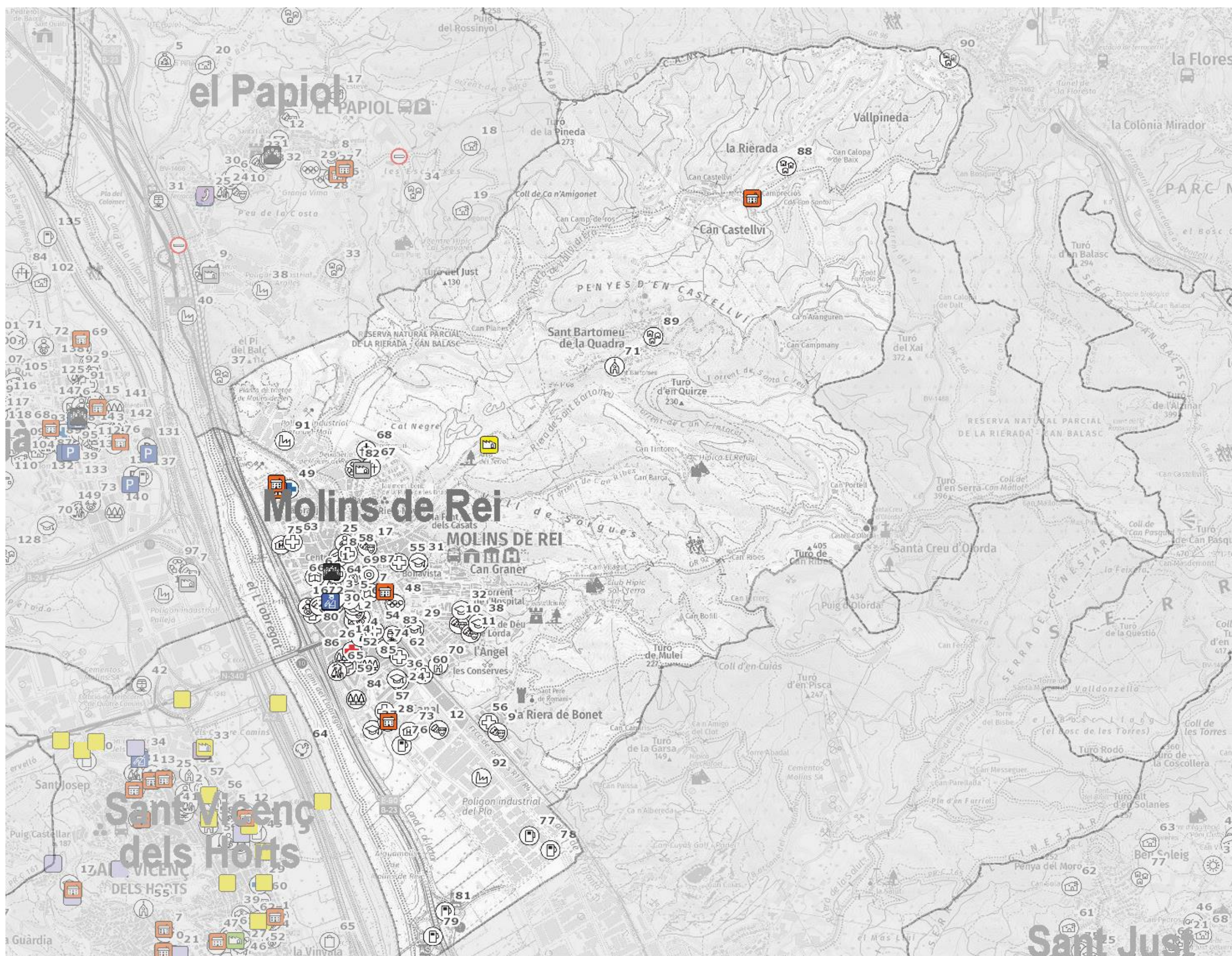
| ELEMENTS VULNERABLES | |
|----------------------|---|
| | Masia |
| | Urbanització |
| | Nucli aïllat |
| | Ajuntament |
| | Correus |
| | Oficina Turisme |
| | Biblioteca |
| | Centre Cívic |
| | Camp poliesportiu |
| | Piscina aire lliure |
| | Escola bressol |
| | Escola |
| | CAP |
| | Hospital |
| | Sanitari altre |
| | Centre de dia |
| | Cementiri |
| | Centre de culte |
| | Benzinera |
| | Deixalleria |
| | Mercat |
| | Estació ferroviària |
| | Granja - Ramaderia, agrícola, aqüicultura altre |
| | Indústria - Polígon industrial |
| | Hotel |
| | Parc |
| | Activitat extraordinària, festa, |
| | Zona d'interès |

| ELEMENTS DE PROTECCIÓ CIVIL (GENERALS/ESPECÍFICS DEL RISC) | |
|--|--|
| | Centre d'acollida |
| | CECOPAL |
| | Policia Local |
| | Magatzem ADF |
| | Magatzem municipal |
| | Magatzem Protecció Civil |
| | Centre de recepció d'alarmes (CRA) |
| | Hidrant |
| | Zones d'aparcament |
| | Punt de Guaita |
| | Punt conflictiu |
| | Talls de trànsit |
| | Punt de reunió |
| | Punts de subministrament de fons per a la població |
| | Element potencialment vulnerable |



| ELEMENTS VULNERABLES | |
|----------------------|--|
| | |
| | |
| | |
| | |
| | |
| | |
| | |
| | |
| | |
| | |
| | |
| | |
| | |
| | |
| | |
| | |

| ELEMENTS DE PROTECCIÓ CIVIL (GENERALS/ESPECÍFICS DEL RISC) | |
|--|--|
| | |
| | |
| | |
| | |
| | |
| | |
| | |
| | |




| ELEMENTS VULNERABLES | |
|----------------------|---|
| | Masia |
| | Urbanització |
| | Nucli aïllat |
| | Ajuntament |
| | Correus |
| | Oficina Turisme |
| | Biblioteca |
| | Centre Cívic |
| | Camp poliesportiu |
| | Piscina aire lliure |
| | Escola bressol |
| | Escola |
| | CAP |
| | Hospital |
| | Sanitari altre |
| | Centre de dia |
| | Cementiri |
| | Centre de culte |
| | Benzinera |
| | Deixalleria |
| | Mercat |
| | Estació ferroviària |
| | Granja - Ramaderia, agrícola, aquicultura altre |
| | Indústria - Polígon industrial |
| | Hotel |
| | Parc |
| | Activitat extraordinària, festa, |
| | Zona d'interès |

| ELEMENTS DE PROTECCIÓ CIVIL (GENERALS/ESPECÍFICS DEL RISC) | |
|--|--|
| | Centre d'acollida |
| | CECOPAL |
| | Policia Local |
| | Magatzem ADF |
| | Magatzem municipal |
| | Magatzem Protecció Civil |
| | Centre de recepció d'alarmes (CRA) |
| | Hidrant |
| | Zones d'aparcament |
| | Punt de Guaita |
| | Punt conflictiu |
| | Talls de trànsit |
| | Punt de reunió |
| | Punts de subministrament de fons per a la població |
| | Element potencialment vulnerable |




| ELEMENTS VULNERABLES | |
|----------------------|---|
| | Masia |
| | Urbanització |
| | Nucli aïllat |
| | Ajuntament |
| | Correus |
| | Oficina Turisme |
| | Biblioteca |
| | Centre Cívic |
| | Camp poliesportiu |
| | Piscina aire lliure |
| | Escola bressol |
| | Escola |
| | CAP |
| | Hospital |
| | Sanitari altre |
| | Centre de dia |
| | Cementiri |
| | Centre de culte |
| | Benzinera |
| | Deixalleria |
| | Mercat |
| | Estació ferroviària |
| | Granja - Ramaderia, agrícola, aquicultura altre |
| | Indústria - Polígon industrial |
| | Hotel |
| | Parc |
| | Activitat extraordinària, festa, |
| | Zona d'interès |

| ELEMENTS DE PROTECCIÓ CIVIL (GENERALS/ESPECÍFICS DEL RISC) | |
|--|--|
| | Centre d'acollida |
| | CECOPAL |
| | Policia Local |
| | Magatzem ADF |
| | Magatzem municipal |
| | Magatzem Protecció Civil |
| | Centre de recepció d'alarmes (CRA) |
| | Hidrant |
| | Zones d'aparcament |
| | Punt de Guaita |
| | Punt conflictiu |
| | Talls de trànsit |
| | Punt de reunió |
| | Punts de subministrament de fons per a la població |
| | Element potencialment vulnerable |


| | | |
|--|--|--|
|  <p>Ajuntament de Molins de Rei</p> | <p>Molins de Rei</p> <p>DOCUMENT ÚNIC DE PROTECCIÓ CIVIL MUNICIPAL (DUPROCIM)</p> | <p>Data: 15 novembre de 2022</p> <p>Revisió: 1</p> |
|--|--|--|

Annexos


| | | |
|--|--|--|
|  <p>Ajuntament de Molins de Rei</p> | <p>Molins de Rei</p> <p>DOCUMENT ÚNIC DE PROTECCIÓ CIVIL MUNICIPAL (DUPROCIM)</p> | <p>Data: 15 novembre de 2022</p> <p>Revisió: 1</p> |
|--|--|--|

Annex I. Criteris d'activació dels plans de protecció civil de la Generalitat


| RISC | SITUACIÓ | FASES DEL PLA |
|--|---|-------------------------|
| <p>RT02. Accidents en el transport de viatgers per ferrocarril</p> | <ul style="list-style-type: none"> -Evacuació dels usuaris de trens a les zones de vies obertes i en general fora de túnels, viaductes, ponts, estacions suburbanes (tancades) o estacions principals. -Altres operatives de protecció a usuaris (inclòs allotjament i trasllat de passatgers) que no requereixin intervenció general dels serveis d'emergència (i que no corresponguin a un supòsit de fase d'alerta). -Afectacions a infraestructura o al servei ferroviari per riscos externs o interns que puguin suposar alteració del servei ferroviari (tall concret de línia) però no afectació generalitzada. -Aturades de trens a túnels, ponts i viaductes per causes tècniques quan les empreses ferroviàries considerin que els temps d'aturada poden suposar una situació de risc directament per als usuaris o que aquests puguin generar la situació de risc amb el seu comportament. -Atropellaments d'una persona que suposi aturada de la línia. -Amenaça de bomba o de provocar dany col·lectiu a infraestructures quan el Cos de Mossos d'Esquadra trobi indicis que faci necessari valorar la seva fiabilitat. -Registre massiu de trucades d'usuaris al 112 reportant incidències al servei o infraestructures. | <p>PREALERTA</p> |

| | | |
|---|--|--|
|  <p>Ajuntament de Molins de Rei</p> | <p>Molins de Rei</p> <p>DOCUMENT ÚNIC DE PROTECCIÓ CIVIL MUNICIPAL (DUPROCIM)</p> | <p>Data: 15 novembre de 2022</p> <p>Revisió: 1</p> |
|---|--|--|


| RISC | SITUACIÓ | FASES DEL PLA |
|------|--|----------------------------|
| | <ul style="list-style-type: none"> -Accident ferroviari (xoc, descarrilament o altres) on estigui implicat almenys un comboi de passatgers i es produeixin ferits lleus però no víctimes mortals ni un nombre elevat de ferits greus (no múltiples víctimes). -Qualsevol situació de risc col·lectiu amb afectació general a la població amb ferits lleus però no víctimes mortals ni nombre elevat de ferits greus. -Incendi a túnels o estacions tancades que no estigui immediatament controlat i suposi l'afectació real o potencial a usuaris, o la seva evacuació. -Amenaces terroristes o de bomba a la infraestructura considerades fiables. -Evacuació d'usuaris a túnels, ponts, viaductes, estacions soterrànies i principals. -Transbordament de passatgers a túnels, ponts o viaductes. -Altres operatives de protecció a usuaris (inclòs l'allotjament i trasllat massiu de passatgers) amb intervenció general dels serveis d'emergència. -Aplicació de transport alternatiu al servei habitual quan sota criteri tècnic suposin l'alteració de la normalitat i requereixin mesures extraordinàries de coordinació (habilitació extraordinària d'espai física permanent i reordenació i control de la circulació) fins a assolir una situació de normalitat transitòria. -Comportaments anti-socials per part dels usuaris que suposin un risc imminent per a la població i per tant una possible emergència, quan així es valori tècnicament en especial per part del grup d'ordre. -Afectació directa generalitzada a les vies per riscos externs amb tall general de línies i risc per a la població, però sense ferits greus ni víctimes mortals: <ul style="list-style-type: none"> 1-Riscos naturals: meteorològics (nevades, inundacions, ventades, temporals de mar, i altres), esllavissades, subsidències, i altres. 2-Riscos tecnològics (risc químic en instal·lacions amb substàncies perilloses, accident en el transport de mercaderies perilloses, ...). | <p>ALERTA</p> |
| | <ul style="list-style-type: none"> -Accident ferroviari (xoc, descarrilament o altres) on estigui implicat almenys un comboi de passatgers i es produeixin víctimes mortals, ferits greus o afectació general als usuaris. -Materialització d'amenaces terroristes o de bomba a la infraestructura. -Qualsevol situació de risc col·lectiu amb afectació general a la població i presència de ferits greus o víctimes mortals. -Qualsevol situació que comporti presència de múltiples víctimes. Es correspon a 6 ferits greus o de categoria immediata, o bé 10 víctimes de qualsevol categoria i en tot cas d'acord a les previsions del pla d'emergència per a múltiples víctimes de la Generalitat de Catalunya. | <p>EMERGÈNCIA 1</p> |

| | | |
|--|--|--|
|  <p>Ajuntament de Molins de Rei</p> | <p>Molins de Rei</p> <p>DOCUMENT ÚNIC DE PROTECCIÓ CIVIL MUNICIPAL (DUPROCIM)</p> | <p>Data: 15 novembre de 2022</p> <p>Revisió: 1</p> |
|--|--|--|

| RISC | SITUACIÓ | FASES DEL PLA |
|------|--|----------------------------|
| | <ul style="list-style-type: none"> -On estigui implicat més d'un comboi ferroviari. -Quan tingui lloc a més d'un punt del territori o més d'un servei alhora. -Quan el nombre de víctimes sigui d'una magnitud tal que suposi que les actuacions i recursos humans i materials previstos a la fase d'Emergència 1 siguin insuficients per gestionar-la. | <p>EMERGÈNCIA 2</p> |


| | | |
|---|--|--|
|  <p>Ajuntament de Molins de Rei</p> | <p>Molins de Rei</p> <p>DOCUMENT ÚNIC DE PROTECCIÓ CIVIL MUNICIPAL (DUPROCIM)</p> | <p>Data: 15 novembre de 2022</p> <p>Revisió: 1</p> |
|---|--|--|

| RISC | SITUACIÓ | FASES DEL PLA |
|-------------------------------------|---|---------------------|
| RE02. Incendis forestals | <p>Valoració conjunta dels indicadors següents:</p> <ul style="list-style-type: none"> -El mapa dinàmic de perill d'incendis forestals. -El Pla Alfa (nivell 2). -El SISCOM (nivell 1) o simultaneïtat d'incendis de nivell inferior. -Altres indicadors que facin preveure un augment del nivell de vulnerabilitat i, per tant, de risc. -En incendis en què la situació es pugui solucionar amb els mitjans habituals de gestió d'emergències i l'afectació a la població sigui nul·la o reduïda. -A criteri de la Direcció del Pla, quan es produeixin situacions potencialment greus de GIF. | PREALERTA |
| | <p>Valoració conjunta dels indicadors següents:</p> <ul style="list-style-type: none"> -El mapa dinàmic de perill d'incendis forestals. -El Pla Alfa (nivell 3). -El SISCOM (nivell 2) o simultaneïtat d'incendis de nivell inferior. -Altres indicadors que facin preveure un augment del nivell de vulnerabilitat i, per tant, de risc. -En incendis que, sense implicar risc per a les persones alienes a l'extinció i per als béns que no siguin de naturalesa forestal, es preveu que tinguin una duració prou important com perquè sigui necessària l'activació d'un dispositiu preventiu especial. -En incendis que impliquin un cert perill per a les persones i sigui apropiat ordenar-ne el confinament o l'evacuació. -En incendis importants ja controlats on es fa necessari un control de la zona afectada als efectes d'evitar que es produeixi una reactivació. -Altres supòsits, a criteri del Director o Directora del Pla, que justifiquin l'activació d'un dispositiu preventiu especial. | ALERTA |
| | <p>En base als criteris següents:</p> <ul style="list-style-type: none"> -Grau d'afectació a la població i actuacions sobre la mateixa (informació, evacuació, d'urbanitzacions, barris perifèrics, barris de nuclis urbans, etc.). -Extensió (nombre de municipis afectats, nombre d'hectàrees afectades depenent del tipus de terreny, etc.) (per exemple >500 ha). -Mitjans necessaris. -Altres supòsits, a criteri de la Direcció del Pla, que justifiquin l'activació d'un dispositiu preventiu especial. | EMERGÈNCIA 1 |
| | <p>-Quan es produeixi un GIF o conjunt d'incendis simultanis els efectes dels quals afectin una extensió important del territori. Aquesta circumstància s'avalua a partir dels criteris anteriorment esmentats (per exemple, que posi en perill greu nuclis importants</p> | EMERGÈNCIA 2 |


| | | |
|--|---|---|
|  Ajuntament de Molins de Rei | Molins de Rei DOCUMENT ÚNIC DE PROTECCIÓ CIVIL MUNICIPAL (DUPROCIM) | Data: 15 novembre de 2022 Revisió: 1 |
|--|---|---|

| RISC | SITUACIÓ | FASES DEL PLA |
|------|---|---------------|
| | de població, duració superior a 48 hores, requeriment de mitjans externs a Catalunya, etc.) | |


| RISC | SITUACIÓ | FASES DEL PLA |
|------------------------------------|--|------------------|
| RE03. Inundacions | <p>-Es pot emetre una PREALERTA en els supòsits següents:</p> <ul style="list-style-type: none"> - Preses: La quantitat d'aigua que desguassa una presa és propera a produir danys i/o inundacions aigües avall de la presa, està propera al Qmàx. En aquest cas, s'emetrà un comunicat de prealerta als municipis de la zona per a que es prenguin les mesures previstes en el seu pla d'actuació (PAM). - Previsió meteorològica: <ul style="list-style-type: none"> • SMP per intensitat i/o acumulació de grau de perill 2 a molt curt termini i amb aspectes que puguin agreujar la situació. • SMP per intensitat i/o acumulació de grau de perill 3, a curt termini i molt curt termini. - Hidrològiques: <ul style="list-style-type: none"> • Els òrgans de conca preveguin que, a curt termini, els nivells d'aigua dels rius, propers al Qmàx, estaran propers a produir danys. • Els òrgans de conca preveguin que, a curt termini, puguin créixer els nivells dels rius de comarques sense SMP però que es poden veure afectades per SMP d'altres comarques. - Inundació de la costa: quan hi hagi la previsió que a curt termini es puguin produir inundacions marítimes. | PREALERTA |
| | <ul style="list-style-type: none"> - Preses: S'hagi qualificat l'escenari d'aplicació de mesures correctores o escenari 1 i/o l'aigua que es desguassa de la presa produeixi desbordament sense que hi hagi danys importants. S'ha superat el Qmàx. - Previsió meteorològica: <ul style="list-style-type: none"> SMP per intensitat i/o acumulació de grau de perill 3, a molt curt termini i amb aspectes que puguin agreujar la situació. SMP per intensitat i/o acumulació de graus de perill 4, 5 o 6, a curt i a molt curt termini. - Hidrològiques: <ul style="list-style-type: none"> • Els òrgans de conca preveguin que es puguin produir inundacions a molt curt termini (antelació mínima de 3 hores) perquè és imminent que es desbordi el riu. Es pugui superar el Qmàx. | ALERTA |

| | | |
|--|--|--|
|  <p>Ajuntament de Molins de Rei</p> | <p>Molins de Rei</p> <p>DOCUMENT ÚNIC DE PROTECCIÓ CIVIL MUNICIPAL (DUPROCIM)</p> | <p>Data: 15 novembre de 2022</p> <p>Revisió: 1</p> |
|--|--|--|


| RISC | SITUACIÓ | FASES DEL PLA |
|------|---|--------------------------|
| | <ul style="list-style-type: none"> • Quan ja s’hagi desbordat el riu sense que es produeixin danys importants. Ja s’ha superat el Qmàx. • Els òrgans de conca preveguin que, a molt curt termini (antelació mínima de 3 hores), puguin créixer els nivells dels rius de comarques sense SMP però que es poden veure afectades per SMP d’altres comarques. <p>– Inundació de la costa:</p> <ul style="list-style-type: none"> • Quan hi hagi la previsió que a molt curt termini es puguin produir inundacions marítimes. • Quan ja s’està inundant la costa sense que es produeixin danys importants. <p>– Altres supòsits:</p> <ul style="list-style-type: none"> • Al final d’un episodi d’inundacions importants, en el retorn gradual cap a la normalitat. • Altres supòsits, a criteri del director del pla, que justifiquin l’activació d’un dispositiu preventiu especial. | |
| | <p>Es pot activar el pla en emergència en els supòsits següents:</p> <p>– Preses:</p> <ul style="list-style-type: none"> • Per escenari excepcional o escenari 2 en preses i/o el desguàs de la presa sigui la que produeix danys importants aigües avall de la presa. • Per escenari límit o escenari 3 en preses i/o el desguàs de la presa sigui la que produeix danys molt importants aigües avall de la presa. <p>– Hidrològiques:</p> <ul style="list-style-type: none"> • Es produeixi inundacions per la crescuda de rius, rieres, torrents... i estiguin afectant de manera important produint nombrosos danys. • S’estan produint un conjunt d’inundacions simultànies (produïdes per pluges molt fortes, desgel o fusió de neu, obstrucció de lleres naturals o artificials, invasió de lleres, enfonsaments o dificultats de drenatge) que estiguin afectant de manera important produint nombrosos danys. <p>– Inundació de la costa: Es produeixi inundacions pel mal estat de la mar i estiguin afectant de manera important produint nombrosos danys.</p> | <p>EMERGÈNCIA</p> |

| | | |
|--|---|---|
|  Ajuntament de Molins de Rei | Molins de Rei DOCUMENT ÚNIC DE PROTECCIÓ CIVIL MUNICIPAL (DUPROCIM) | Data: 15 novembre de 2022 Revisió: 1 |
|--|---|---|


| RISC | SITUACIÓ | FASES DEL PLA |
|--|---|------------------|
| RE04. Risc químic en el transport de mercaderies perilloses | <p>La fase de prealerta correspon a situacions en què ha tingut lloc un accident en el transport d'MP les conseqüències del qual es preveuen lleus i controlables. No hi ha afectació a la població, ni itinerant ni fixa.</p> <p>Correspon iniciar una prealerta en els supòsits següents:</p> <ol style="list-style-type: none"> 1. Accident en què es vegi involucrada una cisterna d'MP amb fuga del combustible del dipòsit de la tractora d'un vehicle d'MP. 2. Accident en què es vegi involucrada una cisterna que transporta MP del grup 1 amb una fuga poc important. 3. Accident en què es vegi involucrada una cisterna que transporta MP del grup 1 on cal fer un transvasament de la càrrega. 4. Accident en què es vegi involucrada una cisterna que transporta MP del grup 1 on s'ha produït una bolcada del vehicle sense fuga o amb una fuga poc important. 5. Incendi en el vehicle que no afecta continent ni contingut en què es vegi involucrada una cisterna que transporta MP del grup 1. 6. Durant el procés de retirada de residus de la zona afectada i la neteja de la via, sempre que no hi hagi risc agut per al medi ambient d'acord amb el que preveu l'apartat 4.5.1. <p>En el cas del transport amb embalums (no cisterna), correspon iniciar una prealerta en els accidents on hi hagi hagut pèrdua de la càrrega i algun d'aquests embalums tingui una fuga poc important, així com en el cas d'incendi en el vehicle que no afecta el continent ni el contingut.</p> | PREALERTA |
| | <p>L'activació en alerta és pertinent en aquelles situacions en què s'ha produït un accident amb conseqüències que afecten o poden afectar la població, els béns i el medi ambient de l'entorn immediat, no la població fixa de nuclis urbans.</p> <p>D'acord amb el que s'especifica en el punt 4.1.3 en relació amb el tipus de mercaderia i el tipus d'accident, correspon activar la fase d'alerta en els supòsits següents:</p> <ol style="list-style-type: none"> 1. Accident en què es vegi involucrada una cisterna que transporta MP del grup 2 amb una fuga poc important. 2. Accident en què es vegi involucrada una cisterna d'MP amb una fuga important. 3. Accident en què es vegi involucrada una cisterna que transporta MP del grup 2 on cal fer un transvasament de la càrrega. | ALERTA |

| | | |
|--|--|--|
|  <p>Ajuntament de Molins de Rei</p> | <p>Molins de Rei</p> <p>DOCUMENT ÚNIC DE PROTECCIÓ CIVIL MUNICIPAL (DUPROCIM)</p> | <p>Data: 15 novembre de 2022</p> <p>Revisió: 1</p> |
|--|--|--|


| RISC | SITUACIÓ | FASES DEL PLA |
|------|---|--------------------------|
| | <p>4. Accident en què es vegi involucrada una cisterna que transporta MP del grup 2 on s'ha produït una bolcada del vehicle sense fuga o amb una fuga poc important. 5. Incendi en el vehicle que no afecta continent ni contingut en què es vegi involucrada una cisterna que transporta MP del grup 2.</p> <p>6. Incendi en el vehicle que afecta continent i/o contingut en què es vegi involucrada una cisterna d'MP.</p> <p>En el cas del transport amb embalums (no cisterna), correspon iniciar una alerta en aquells casos en què es produeixi un incendi en el vehicle que transporta MP, derivat o no d'un accident, si afecta el continent i/o el contingut, i també en el cas d'accident amb fuga important.</p> <p>Així mateix, correspon mantenir la fase d'activació d'alerta del TRANSCAT mentre es duguin a terme totes les actuacions necessàries per retornar a la normalitat i mitigar les conseqüències que s'hagin produït arran de l'accident. Aquest és un interval de temps posterior a la fase aguda de l'alerta o emergència en què el risc imminent ha desaparegut, però cal mantenir el pla activat fins que finalitzi la gestió de recollida de residus, neteja del sòl en cas de filtracions o qualsevol altra actuació que sigui necessària.</p> <p>En el cas en què no hi hagi risc agut per al medi i només es requereixi la retirada de residus i la neteja per normalitzar la via, es podrà rebaixar el pla a fase de prealerta durant l'exercici d'aquestes accions i fins que finalitzin.</p> | |
| | <p>L'activació en emergència és pertinent en aquelles situacions en què s'ha produït un accident i les conseqüències afecten tant l'entorn immediat com l'entorn més llunyà, principalment en casos en què és força probable que els efectes (fuga, explosió, vessament, etc.) arribin a nuclis de població fixa que es troben als voltants de la via de comunicació on ha tingut lloc l'accident. Igualment, per a casos en què es produeixi algun vessament incontrolat amb un impacte mediambiental molt important, que pugui afectar rius o rieres grans, pous de captació d'aigua potable o aqüífers, la Direcció del Pla pot decidir si és escaient activar el pla en fase d'emergència.</p> | <p>EMERGÈNCIA</p> |

| | | |
|--|---|--|
|  <p>Ajuntament de Molins de Rei</p> | Molins de Rei DOCUMENT ÚNIC DE PROTECCIÓ CIVIL MUNICIPAL (DUPROCIM) | Data: 15 novembre de 2022 Revisió: 1 |
|--|---|--|


| RISC | SITUACIÓ | FASES DEL PLA |
|---------------------|---|-------------------|
| RE05.Nevades | <p>Una o més comarques es trobin en situació de risc moderat per nevades com a conseqüència de l'emissió d'un avis de perill meteorològic SMP per neu per part del Servei Meteorològic de Catalunya, és a dir:</p> <ul style="list-style-type: none"> -Previsió de nevades amb un SMP grau 1 per neu en comarques amb vulnerabilitat alta, molt alta o extrema. -Previsió de nevades amb un SMP grau 2 per neu en comarques amb vulnerabilitat baixa, moderada, alta o molt alta. -Previsió de nevades amb un SMP grau 3 per neu en comarques amb vulnerabilitat baixa. <p>La Direcció del Pla, en funció de la mobilitat prevista, estimi la necessitat de fer una major difusió del risc de nevades en aquelles comarques que es trobin en situació de risc baix.</p> | PREALERTA |
| | <p>Una o més comarques es trobin en situació de risc alt per nevades com a conseqüència de l'emissió d'un avis de perill meteorològic SMP per neu per part del Servei Meteorològic de Catalunya, és a dir:</p> <ul style="list-style-type: none"> -Previsió de nevades amb un SMP grau 2 per neu en comarques amb vulnerabilitat extrema. -Previsió de nevades amb un SMP grau 3 per neu a qualsevol comarca excepte les vulnerabilitat baixa. -Previsió de nevades amb un SMP grau 4 per neu a qualsevol comarca. -Previsió de nevades amb un SMP grau 5 per neu en comarques amb vulnerabilitat molt alta, alta, moderada o baixa. -Previsió de nevades amb un SMP grau 6 per neu en comarques de vulnerabilitat moderada o baixa. <p>Quan, com a conseqüència de la neu, es comencin a produir afectacions puntuals i/o lleus sobre la xarxa viària i/o ferroviària, algun dels serveis bàsics o a la població.</p> | ALERTA |
| | <p>Com a conseqüència de la neu, es comencin a produir afectacions importants a la xarxa viària i/o ferroviària, algun dels serveis bàsics o a la població en un àmbit territorial reduït o extens.</p> <p>En aquelles situacions en què una o més comarques es trobin en situació de risc extrem per nevades com a conseqüència de l'emissió d'un avis de perill meteorològic SMP graus 5 i 6 per neu per part del Servei Meteorològic de Catalunya, la Direcció del Pla valorarà en cada cas la necessitat d'activar el Pla NEUCAT en ALERTA o en EMERGÈNCIA.</p> | EMERGÈNCIA |

| | | |
|--|--|--|
|  <p>Ajuntament de Molins de Rei</p> | <p>Molins de Rei</p> <p>DOCUMENT ÚNIC DE PROTECCIÓ CIVIL MUNICIPAL (DUPROCIM)</p> | <p>Data: 15 novembre de 2022</p> <p>Revisió: 1</p> |
|--|--|--|


| RISC | SITUACIÓ | FASES DEL PLA |
|------|---|---------------|
| | <p>Les activacions en emergència es corresponen amb situacions en les que en una zona, comarca o comarques:</p> <ul style="list-style-type: none"> -Es decideixi tallar el trànsit a un nombre considerable de vies per facilitar les tasques de neteja. -Es comenci a produir el bloqueig de vehicles i/o persones de manera descontrolada. -Es tingui constància que comencen a quedar aïllats nuclis de població com a conseqüència dels talls a les vies de comunicació. -S'interrompi el funcionament de diferents mitjans de transport com RENFE, FGC, autobusos de línia, transport escolar, etc... -Es produeixin talls de subministrament generalitzats i/o de llarga durada d'algun dels serveis bàsics. Especial atenció amb els talls de subministrament elèctric i amb possibles fallades en les telecomunicacions. | |

| | | |
|--|---|---|
|  Ajuntament de Molins de Rei | Molins de Rei DOCUMENT ÚNIC DE PROTECCIÓ CIVIL MUNICIPAL (DUPROCIM) | Data: 15 novembre de 2022 Revisió: 1 |
|--|---|---|


| RISC | SITUACIÓ | FASES DEL PLA | | | | | | | | | | | | | | | | | | | | | | | | | | | | | | | | | | | | | | | |
|-------------------------|--|--------------------------------------|---|--|--|-----------------------------------|--------------------------------------|------------------------------------|-----------------------|----------------------------------|----------------------------|--------------------------------|---------------|-------------------------------|-----------------------------------|--------------------------------|-------------------|---------------------------------|----------------------------------|-----------------------------------|-------------------------|-----------|----------------|----------------|---------------------|-----------------------|------------------------------------|-----|-----|-----|---------------|-----------|--------------------|---|---|-------------------|-----------|------------------|-----------------------|--|--------------------------|
| RE09.Sísmic | <p>La taula 11 permet decidir la fase del Pla SISMICAT en els instants immediatament posteriors al sisme, ja que té en compte com a criteri la intensitat màxima a Catalunya, que s'obté de manera automàtica immediatament després del sisme.</p> <p>La taula 12, basada en la informació rebuda del territori, permet establir la fase del pla en funció de la percepció del sisme, la gravetat dels danys a les persones, els edificis i les línies vitals. Cadascuna d'aquestes tipologies per si sola pot determinar la fase del pla, no cal que es donin simultàniament. Aquesta segona taula permet ajustar la fase del pla a mesura que es vagi obtenint informació sobre la percepció o els danys causats pel sisme i en funció del desplegament de recursos necessari per atendre la població afectada.</p> <p>Taula 11. Criteris per establir les fases o situacions del Pla SISMICAT en funció de la intensitat màxima</p> <table border="1" data-bbox="368 898 1257 1223"> <thead> <tr> <th rowspan="2">Fase o situació del pla</th> <th colspan="3">Classificació comarcal</th> </tr> <tr> <th>Comarca de densitat alta o Zona A</th> <th>Comarca de densitat mitjana o Zona B</th> <th>Comarca de densitat baixa o Zona C</th> </tr> </thead> <tbody> <tr> <td>Situació de prealerta</td> <td>I màxima: 3 a 3,5 (III a III-IV)</td> <td>I màxima: 3 a 4 (III a IV)</td> <td>I màxima: 3 a 4,5 (III a IV-V)</td> </tr> <tr> <td>Fase d'alerta</td> <td>I màxima: 4 a 4,5 (IV a IV-V)</td> <td>I màxima: 4,5 a 5,5 (IV-V a V-VI)</td> <td>I màxima: 5 a 6,5 (V a VI-VII)</td> </tr> <tr> <td>Fase d'emergència</td> <td>I màxima: ≥ 5 ($\geq V$)</td> <td>I màxima: ≥ 6 ($\geq VI$)</td> <td>I màxima: ≥ 7 ($\geq VII$)</td> </tr> </tbody> </table> <p>Els sismes amb intensitats inferiors a 3 (III) no es consideren dins de les fases o situacions del Pla, tret que siguin àmpliament percebuts o causin algun tipus de danys d'acord amb el que s'estableix a la taula del punt 4.2.2 que es mostra a continuació. La difusió d'aquests sismes d'intensitat baixa es farà d'acord amb el que s'estableixi al procediment del CECAT.</p> <p>Taula 12. Criteris per establir les fases o situacions del Pla SISMICAT en funció de la percepció i dels danys observats</p> <table border="1" data-bbox="368 1503 1257 1877"> <thead> <tr> <th>Fase o situació del pla</th> <th>Percepció</th> <th>Danys persones</th> <th>Danys edificis</th> <th>Danys línies vitals</th> </tr> </thead> <tbody> <tr> <td>Situació de prealerta</td> <td>Percepció àmplia en algun municipi</td> <td>Cap</td> <td>Cap</td> <td>Cap</td> </tr> <tr> <td>Fase d'alerta</td> <td>Qualsevol</td> <td>Persones afectades</td> <td>Danys als edificis però sense edificis inhabitables</td> <td>Afectació de les línies vitals a escala local</td> </tr> <tr> <td>Fase d'emergència</td> <td>Qualsevol</td> <td>Víctimes mortals</td> <td>Edificis inhabitables</td> <td>Afectació de les línies vitals a escala comarcal</td> </tr> </tbody> </table> | Fase o situació del pla | Classificació comarcal | | | Comarca de densitat alta o Zona A | Comarca de densitat mitjana o Zona B | Comarca de densitat baixa o Zona C | Situació de prealerta | I màxima: 3 a 3,5 (III a III-IV) | I màxima: 3 a 4 (III a IV) | I màxima: 3 a 4,5 (III a IV-V) | Fase d'alerta | I màxima: 4 a 4,5 (IV a IV-V) | I màxima: 4,5 a 5,5 (IV-V a V-VI) | I màxima: 5 a 6,5 (V a VI-VII) | Fase d'emergència | I màxima: ≥ 5 ($\geq V$) | I màxima: ≥ 6 ($\geq VI$) | I màxima: ≥ 7 ($\geq VII$) | Fase o situació del pla | Percepció | Danys persones | Danys edificis | Danys línies vitals | Situació de prealerta | Percepció àmplia en algun municipi | Cap | Cap | Cap | Fase d'alerta | Qualsevol | Persones afectades | Danys als edificis però sense edificis inhabitables | Afectació de les línies vitals a escala local | Fase d'emergència | Qualsevol | Víctimes mortals | Edificis inhabitables | Afectació de les línies vitals a escala comarcal | ALERTA EMERGÈNCIA |
| Fase o situació del pla | Classificació comarcal | | | | | | | | | | | | | | | | | | | | | | | | | | | | | | | | | | | | | | | | |
| | Comarca de densitat alta o Zona A | Comarca de densitat mitjana o Zona B | Comarca de densitat baixa o Zona C | | | | | | | | | | | | | | | | | | | | | | | | | | | | | | | | | | | | | | |
| Situació de prealerta | I màxima: 3 a 3,5 (III a III-IV) | I màxima: 3 a 4 (III a IV) | I màxima: 3 a 4,5 (III a IV-V) | | | | | | | | | | | | | | | | | | | | | | | | | | | | | | | | | | | | | | |
| Fase d'alerta | I màxima: 4 a 4,5 (IV a IV-V) | I màxima: 4,5 a 5,5 (IV-V a V-VI) | I màxima: 5 a 6,5 (V a VI-VII) | | | | | | | | | | | | | | | | | | | | | | | | | | | | | | | | | | | | | | |
| Fase d'emergència | I màxima: ≥ 5 ($\geq V$) | I màxima: ≥ 6 ($\geq VI$) | I màxima: ≥ 7 ($\geq VII$) | | | | | | | | | | | | | | | | | | | | | | | | | | | | | | | | | | | | | | |
| Fase o situació del pla | Percepció | Danys persones | Danys edificis | Danys línies vitals | | | | | | | | | | | | | | | | | | | | | | | | | | | | | | | | | | | | | |
| Situació de prealerta | Percepció àmplia en algun municipi | Cap | Cap | Cap | | | | | | | | | | | | | | | | | | | | | | | | | | | | | | | | | | | | | |
| Fase d'alerta | Qualsevol | Persones afectades | Danys als edificis però sense edificis inhabitables | Afectació de les línies vitals a escala local | | | | | | | | | | | | | | | | | | | | | | | | | | | | | | | | | | | | | |
| Fase d'emergència | Qualsevol | Víctimes mortals | Edificis inhabitables | Afectació de les línies vitals a escala comarcal | | | | | | | | | | | | | | | | | | | | | | | | | | | | | | | | | | | | | |

| | | |
|--|--|--|
|  <p>Ajuntament de Molins de Rei</p> | <p>Molins de Rei</p> <p>DOCUMENT ÚNIC DE PROTECCIÓ CIVIL MUNICIPAL (DUPROCIM)</p> | <p>Data: 15 novembre de 2022</p> <p>Revisió: 1</p> |
|--|--|--|


| RISC | SITUACIÓ | FASES DEL PLA |
|-----------------|---|-----------------|
| RE10.Radiològic | <p>*Si l'incident o accident té lloc en una instal·lació amb PEI:</p> <p>- L'incident o accident pot ser controlat amb els mitjans de la instal·lació. No hi ha, ni es preveu, afectació fora de la instal·lació, ni a persones diferents dels treballadors de la instal·lació.</p> <p>* Si l'incident o accident té lloc fora d'una instal·lació o en una instal·lació sense PEI:</p> <p>Inicialment quan encara no es coneixen les implicacions que pot comportar i no es preveu, d'entrada, que hi pugui haver una afectació important. Alguns exemples són el robatori d'una font radioactiva, la pèrdua d'una font radioactiva o l'aparició d'una possible font radioactiva òrfena, sempre que no es prevegi, d'entrada, que hi pugui haver una afectació important.</p> | PREALERTA |
| | <p>*Si l'accident té lloc en una instal·lació amb PEI:</p> <ul style="list-style-type: none"> o L'accident només pot afectar la instal·lació i els seus treballadors però per controlar-lo es necessita ajuda exterior diferent de la del grup radiològic. o L'accident només pot afectar l'entorn de la instal·lació. Les conseqüències són lleus (dosi per sota dels nivells d'intervenció especificats a l'annex VIII). <p>*Si l'accident té lloc fora d'una instal·lació o en una instal·lació sense PEI:</p> <p>-L'accident només pot afectar l'entorn del lloc de l'accident. Les conseqüències són lleus (dosi per sota dels nivells d'intervenció especificats a l'annex VIII).</p> | ALERTA |
| | <p>*Si l'accident té lloc en una instal·lació amb PEI:</p> <p>L'accident només pot afectar l'entorn de la instal·lació. Les conseqüències són greus (dosi per sobre dels nivells d'intervenció especificats a l'annex VIII).</p> <p>*Si l'accident té lloc fora d'una instal·lació o en una instal·lació sense PEI:</p> <p>L'accident només pot afectar l'entorn del lloc de l'accident. Les conseqüències són greus (dosi per sobre dels nivells d'intervenció especificats a l'annex VIII).</p> | EMERGÈNCIA 1 |
| | <p>*Si l'accident té lloc dins d'una instal·lació amb PEI:</p> <p>L'accident pot afectar més enllà de l'entorn de la instal·lació. Les conseqüències són greus (dosi per sobre dels nivells d'intervenció especificats a l'annex VIII).</p> <p>*Si l'accident té lloc fora d'una instal·lació o en una instal·lació sense PEI:</p> <p>L'accident pot afectar més enllà de l'entorn del lloc de l'accident. Les conseqüències són greus (dosi per sobre dels nivells d'intervenció especificats a l'annex VIII).</p> | EMERGÈNCIA 2 |

| | | |
|--|---|--|
|  Ajuntament de Molins de Rei | Molins de Rei DOCUMENT ÚNIC DE PROTECCIÓ CIVIL MUNICIPAL (DUPROCIM) | Data: 15 novembre de 2022 Revisió: 1 |
|--|---|--|


| RISC | SITUACIÓ | FASE D'ACTIVACIÓ |
|----------------------|--|-------------------|
| RE11.Ventades | <ul style="list-style-type: none"> - Previsió de ventades amb un SMP grau 1 a la comarca del Barcelonès. - Previsió de ventades amb un SMP grau 2 a les comarques de densitat de població alta - Previsió de ventades amb un SMP grau 3 a les comarques de densitat de població baixa | PREALERTA |
| | <ul style="list-style-type: none"> - Previsió de ventades amb un SMP grau 2 a la comarca del Barcelonès. - Previsió de ventades amb un SMP grau 3 a les comarques de densitat de població alta. - Previsió de ventades amb un SMP grau 4 a qualsevol comarca. - Previsió de ventades amb un SMP grau 5 a qualsevol comarca. - Previsió de ventades amb un SMP grau 6 a qualsevol comarca. - El vent està provocant danys poc importants d'abast territorial limitat. | ALERTA |
| | <ul style="list-style-type: none"> - El vent està provocant danys importants i amb un abast territorial extens. | EMERGÈNCIA |

| | | |
|--|--|--|
|  <p>Ajuntament de Molins de Rei</p> | <p>Molins de Rei</p> <p>DOCUMENT ÚNIC DE PROTECCIÓ CIVIL MUNICIPAL (DUPROCIM)</p> | <p>Data: 15 novembre de 2022</p> <p>Revisió: 1</p> |
|--|--|--|

| RISC | SITUACIÓ | FASES DEL PLA |
|-----------------------|--|-------------------|
| RE12.Pandèmies | <p>Situacions en què calgui un seguiment de l'evolució de forma detallada:</p> <ul style="list-style-type: none"> - Quan el Grup d'Avaluació del Risc per a la Població determini que hi ha un risc potencial elevat. - Afectacions a territoris amb què hi hagi mobilitat o intercanvi de persones o mercaderies habitualment i que facin preveure la detecció dels primers casos a curt termini. - Previsió de situacions d'impacte social. - Previsió d'una possible afectació d'alguns serveis essencials. <p>Període postpandèmic fins que es desactivi el seguiment</p> | PREALERTA |
| | <p>Situacions en què cal començar a aplicar mesures d'emergència de caràcter puntual i no generalitzades per afrontar els efectes de la malaltia:</p> <ul style="list-style-type: none"> - Quan s'hagi produït la detecció dels primers casos i calgui aplicar mesures de contenció (aïllament, seguiment de contactes, etc.). - Perill de col·lapse del sistema sanitari i postcol·lapse del sistema si es manté la pandèmia. - Quan es comenci a detectar impacte social i període posterior a l'impacte si es manté la pandèmia. - Afectació a alguns serveis essencials quan encara es garanteixin els serveis mínims. - Mesures de contenció per evitar la propagació de la malaltia que afectin drets de la ciutadania de manera puntual. - Quan es preveu que es pugui produir una nova onada a mitjà termini. - Sortida de situació d'impacte que hagi comportat la fase d'emergència si es manté el període pandèmic. <p>Altres situacions anàlogues a criteri del Comitè de Direcció.</p> | ALERTA |
| | <p>Situacions en què cal aplicar mesures d'emergència de caràcter general per contenir el contagi de la malaltia i que tenen un alt impacte.</p> <p>Situacions de col·lapse del sistema sanitari.</p> <ul style="list-style-type: none"> - Situacions en què no es puguin garantir els serveis mínims essencials o hi hagi risc imminent de col·lapse d'aquests serveis. - Quan el Comitè de Direcció del Pla decideixi l'aplicació obligatòria i de manera generalitzada de mesures de contenció que restringeixin drets de la ciutadania (confinaments perimetrals, confinaments domiciliaris, tocs de queda, restriccions d'activitats, etc.). - Situacions d'alt impacte social generalitzat. | EMERGÈNCIA |

| | | |
|--|---|--|
|  Ajuntament de Molins de Rei | Molins de Rei DOCUMENT ÚNIC DE PROTECCIÓ CIVIL MUNICIPAL (DUPROCIM) | Data: 15 novembre de 2022 Revisió: 1 |
|--|---|--|

| RISC | SITUACIÓ | FASES DEL PLA |
|------|---|---------------|
| | <ul style="list-style-type: none"> - En aplicació de normativa amb rang superior a l'autonòmic, incloent-hi els estats d'alarma o excepció. Quan s'apliquen mesures determinades per plans superiors a l'autonòmic. <p>Altres situacions anàlogues a criteri del Comitè de Direcció.</p> | |

| | | |
|--|--|--|
|  <p>Ajuntament de Molins de Rei</p> | <p>Molins de Rei</p> <p>DOCUMENT ÚNIC DE PROTECCIÓ CIVIL MUNICIPAL (DUPROCIM)</p> | <p>Data: 15 novembre de 2022</p> <p>Revisió: 1</p> |
|--|--|--|


Annex II. Models de declaració d'activació i altres comunicats i disposicions

1. MODEL DE DECLARACIÓ FORMAL DE SITUACIÓ DE PRE-ALERTA DEL PLA D'ACTUACIÓ MUNICIPAL PER

| |
|--|
| NOTIFICACIÓ DE COMUNICACIÓ DE SITUACIÓ DE <i>PRE-ALERTA</i> DEL PLA DE PROTECCIÓ CIVIL MUNICIPAL PER |
| <i>(enviar-ho al CECAT per correu electrònic)</i> |
| <p>....., alcalde/ssa de Molins de Rei, pels poders que tinc,</p> <p>DECLARO:</p> <p><u>LA SITUACIÓ DE PRE-ALERTA del Pla de protecció civil municipal, a causa de/d'</u></p> <p>Les mesures previstes són:</p> <ul style="list-style-type: none"> • • <p>.....</p> <p>Alcalde/ssa</p> <p>de Molins de Rei, de/d' de 202</p> |

2. MODEL DE DECLARACIÓ FORMAL D'ACTIVACIÓ I DESACTIVACIÓ DEL PLA DE PROTECCIÓ CIVIL MUNICIPAL PER EN ALERTA/EMERGÈNCIA

| |
|---|
| NOTIFICACIÓ D'ACTIVACIÓ PLA DE PROTECCIÓ CIVIL MUNICIPAL EN <i>ALERTA</i> |
| <i>(enviar-ho al CECAT per correu electrònic)</i> |
| <p>....., alcalde/ssa de Molins de Rei, pels poders que tinc,</p> <p>DECLARO:</p> <p><u>ACTIVAT el Pla de protecció civil municipal, a causa de/d'</u></p> <p><u>CONSTITUÏT el Comitè d'Emergències.</u></p> <p>Les mesures previstes són:</p> <ul style="list-style-type: none"> • • <p>.....</p> <p>Alcalde/ssa</p> <p>de Molins de Rei, de/d' de 202</p> |

| | | |
|--|--|--|
|  <p>Ajuntament de Molins de Rei</p> | <p>Molins de Rei</p> <p>DOCUMENT ÚNIC DE PROTECCIÓ CIVIL MUNICIPAL (DUPROCIM)</p> | <p>Data: 15 novembre de 2022</p> <p>Revisió: 1</p> |
|--|--|--|

3. MODEL DE BAN AMB UNA ORDRE D'EVACUACIÓ O DE CONFINAMENT


| BAN – ORDRE D'EVACUACIÓ |
|--|
| <p>L'Ajuntament comunica que s'ha d'evacuar la zona compresa:.....(especifiqueu el nom dels carrers / les zones)..... Seguiu les següents instruccions:</p> <ul style="list-style-type: none"> • Aneu amb els vostres vehicles a..... (especifiqueu el trajecte o la ruta a seguir, si cal)..... • Si no teniu un mitjà de transport propi, aneu a.....(especifiqueu l'adreça)..... • Agafeu només el que sigui imprescindible (la documentació; la medicació, si en preneu; diners...). Si aneu carregats, l'evacuació no podrà ser tan ràpida i àgil com cal. |

| BAN – ORDRE DE CONFINAMENT |
|---|
| <p>L'Ajuntament comunica que la població, barriada, ha de quedar-se confinada o tancada a casa seva. Seguiu les següents instruccions:</p> <ul style="list-style-type: none"> • Tanqueu-vos a casa vostra; si sou al carrer, tanqueu-vos a l'edifici més pròxim. • Tanqueu les portes i les finestres. • Pareu els sistemes de ventilació i climatització. • Escolteu la ràdio: us anirem informant de la situació. • No sortiu de casa fins que us ho diguem nosaltres. |

4. MODEL DE COMUNICAT D'AVÍS D'EVACUACIÓ O DE CONFINAMENT

| COMUNICAT D'EVACUACIÓ |
|---|
| <p>ATENCIÓ, ATENCIÓ: L'Ajuntament comunica que cal evacuar aquesta zona. Seguiu les següents instruccions:</p> <ul style="list-style-type: none"> • Aneu, amb els vostres vehicles, a • Si no teniu cap mitjà de transport, aneu a, on us recollirem. • Tanqueu bé les portes, les finestres i les persianes. <p>A, podreu esperar fins que hagi passat el risc. Us mantindrem informats.</p> |

| COMUNICAT DE CONFINAMENT |
|--|
| <p>ATENCIÓ, ATENCIÓ: L'Ajuntament comunica a la població, barriada.....que ha de quedar-se confinada o tancada a casa seva. Seguiu les següents instruccions:</p> <ul style="list-style-type: none"> • Tanqueu-vos a casa vostra, si sou al carrer a l'edifici més pròxim • Tanqueu les portes i les finestres • Pareu el sistemes de ventilació i climatització • Escolteu la ràdio: us anirem informant de la situació • No sortiu de casa fins que us ho diguem nosaltres |

| | | |
|--|--|--|
|  <p>Ajuntament de Molins de Rei</p> | <p>Molins de Rei</p> <p>DOCUMENT ÚNIC DE PROTECCIÓ CIVIL MUNICIPAL (DUPROCIM)</p> | <p>Data: 15 novembre de 2022</p> <p>Revisió: 1</p> |
|--|--|--|

Annex III. Consells d'autoprotecció pel risc


A continuació es presenten els principals consells d'autoprotecció pels diferents riscos.

Es pot consultar tota la informació actualitzada sobre què cal fer en cas d'emergència al web:

http://interior.gencat.cat/ca/arees_dactuacio/proteccio_civil/consells_autoproteccio_emergencia


RE02. Risc per Incendis Forestals

| CONSELLS D'AUTOPROTECCIÓ PER A LA POBLACIÓ |
|--|
| <p><i>Si l'incendi s'acosta a casa teva:</i></p> <ul style="list-style-type: none"> ▪ En primer lloc, manté la calma. ▪ Retira els objectes que es puguin cremar del voltant de la casa i també els mobles del jardí. ▪ Tanca les finestres, els porticons, la trampa del tiratge de la xemeneia i les ampolles de gas de l'exterior. Evita que hi entrin espurnes. ▪ Tingues a mà una llanterna perquè l'electricitat es pot tallar. ▪ Facilita l'entrada dels equips de socors a la teva propietat. ▪ En tot moment estigues atent a les indicacions dels responsables municipals, els bombers i la policia. <p><i>En cas d'evacuació:</i></p> <ul style="list-style-type: none"> ▪ Tanca tota la casa. ▪ Desconnecta la llum i el gas. ▪ Perquè l'evacuació sigui ràpida i ordenada, agafa l'imprescindible (la documentació, diners i medicaments). <p><i>Si l'incendi és a la teva porta:</i></p> <ul style="list-style-type: none"> ▪ Entra a casa amb tota la teva família i els animals domèstics i no l'abandonis fins que el foc no hagi passat. ▪ Tanca totes les portes, tant les interiors com les exteriors, i les entrades de respiració i ventilació, per aturar qualsevol aspiració d'aire. ▪ Desconnecta els subministraments de butà, gas natural, gasoil, etc. ▪ Col·loca les mànegues del jardí de tal manera que arribin a qualsevol racó de la casa. Omple d'aigua la banyera, les piques, etc. i, si tens temps, treu les cortines. ▪ No t'esveris encara que el fum penetri a la casa: posa tovalloles mullades sota les portes i ruixa-les sovint per evitar que s'escalfin. ▪ Protegeix-te amb roba de cotó o llana, amb unes ulleres i un mocador moll. ▪ Si el fum és espès, deixa els llums encesos per millorar la visibilitat i per facilitar que et trobin. ▪ Deixa els documents i els objectes de valor dins el cotxe, al garatge, amb les portes tancades, per si has de fugir. <p><i>Si ets a camp obert:</i></p> <ul style="list-style-type: none"> ▪ Allunya't del front del foc pels costats. És vital fugir en la direcció oposada a l'avenç del foc i del fum. ▪ Entra a la zona ja cremada al més aviat possible. ▪ Regula la respiració: unes inspiracions poc profundes i lentes, agafant l'aire de prop de terra, eviten inhalar el fum espès. ▪ Si pots, mulla un mocador per tapar-te la cara i evita així els efectes nocius del fum. ▪ No et refugiïs a pous ni coves, ja que l'oxigen pot acabar-s'hi ràpidament. Evita també les zones de pendent, els ports de muntanya i les valls estretes, perquè l'aire calent tendeix a pujar. ▪ En cas de perill imminent, estira't de bocaterrosa. <p><i>Si ets al cotxe:</i></p> <ul style="list-style-type: none"> ▪ Si hi ets a temps, busca un lloc arrecerat i atura't. Si el front del foc travessa la carretera, no surtis del vehicle, tanca els vidres i encén els fars perquè et puguin trobar entre el fum. |

| | | |
|--|--|--|
|  <p>Ajuntament de Molins de Rei</p> | <p>Molins de Rei</p> <p>DOCUMENT ÚNIC DE PROTECCIÓ CIVIL MUNICIPAL (DUPROCIM)</p> | <p>Data: 15 novembre de 2022</p> <p>Revisió: 1</p> |
|--|--|--|


RE03. Risc per Inundacions

| <p style="text-align: center;">CONSELLS D'AUTOPROTECCIÓ PER A LA POBLACIÓ</p> |
|---|
| <p>Inundacions i forts aiguats</p> |
| <p>La pluja d'intensitat forta caiguda en un temps breu pot provocar desbordaments o inundacions de rius, torrents, etc. La tardor és l'època de l'any en la qual aquest risc és més elevat a Catalunya.</p> <p><i>Recomanacions bàsiques:</i></p> <p>Escolta la ràdio (RNE, Catalunya Ràdio, ràdio local) per informar-te de la possibilitat de pluges intenses o riuades, de l'estat de les carreteres i, si s'escau, de les mesures de precaució i dels consells d'actuació que es donin a la població. Protegeix-te després que s'hagi anunciat que augmenta el nivell de les aigües.</p> <p><i>Què has de fer si ets dins de casa o d'un edifici:</i></p> <ul style="list-style-type: none"> ▪ Obturar les esclotxes de les portes, de les finestres i dels respiradors si l'edifici pot quedar afectat. ▪ Conduir els animals domèstics a llocs alts i protegits. ▪ Col·locar els documents importants, els objectes valuosos, els aliments i l'aigua potable als pisos alts. ▪ Posar els productes perillosos en llocs protegits. ▪ Desconnectar l'interruptor general de l'electricitat. ▪ Posar-te a les zones altes, no baixar als soterranis. <p><i>Què has de fer si ets a l'aire lliure:</i></p> <ul style="list-style-type: none"> ▪ Allunyar-te dels ponts, les rieres, els torrents o les zones inundables. ▪ No estacionar el cotxe als ponts, ni al costat de rius o zones inundables; tampoc s'hi ha d'acampar, per evitar l'arribada per sorpresa d'una crescuda d'aigua o d'una riuada, que et podria arrossegar-te. ▪ Circular preferentment per rutes principals i autopistes i moderar la velocitat. ▪ No creuar mai amb un vehicle guals que salvin barrancs o altres trams de carretera si estan inundats ja que la força de l'aigua podria arrossegar-te. ▪ Si tens problemes de visibilitat a causa de la pluja, aparca al voral i senyalitza la teva situació. ▪ Allunya't de la base dels turons per evitar que t'atrapi l'aigua que baixa pels vessants i que sovint arrossega fang, restes d'arbres i pedres. Vés a les parts més altes de la zona on et trobis per evitar les riuades. |
| <p>Tempestes elèctriques</p> |
| <p>Les tempestes són borrasques locals intenses, provocades per cúmuls nuvolosos. Els vendavals i llamps que ocasionen poden provocar danys i, sobretot, la pedra pot afectar l'agricultura.</p> <p><i>Recomanacions bàsiques:</i></p> <ul style="list-style-type: none"> ▪ Refugia't dins de casa o d'un edifici. ▪ Tanca les portes i les finestres. ▪ Escolta els butlletins meteorològics de la ràdio. ▪ No deixis res a fora de la casa quan s'anuncii una tempesta: entra tots els objectes que el vent es pugui emportar ja que podrien convertir-se en projectils perillosos. ▪ Desconnecta l'interruptor general de l'electricitat. ▪ No telefonis, deixa les línies lliures per als equips de socors. |

| | | |
|--|--|--|
|  <p>Ajuntament de Molins de Rei</p> | <p>Molins de Rei</p> <p>DOCUMENT ÚNIC DE PROTECCIÓ CIVIL MUNICIPAL (DUPROCIM)</p> | <p>Data: 15 novembre de 2022</p> <p>Revisió: 1</p> |
|--|--|--|

RE04. Risc en el transport de mercaderies perilloses

| <p align="center">CONSELLS D'AUTOPROTECCIÓ PER A LA POBLACIÓ EN CAS DE RISC D'ACCIDENT EN EL TRANSPORT DE MERCADERIES PERILLOSES</p> |
|---|
| <p>El transport de mercaderies perilloses pot comportar riscos greus per a les persones i el medi ambient si es produeix un accident durant el transport o la distribució.</p> <p><i>Recomanacions bàsiques:</i></p> <p>Els vehicles que transporten mercaderies perilloses porten unes plaques de color taronja amb unes xifres que indiquen la substància que transporten.</p> <p><i>En cas de produir-se un accident:</i></p> <ul style="list-style-type: none"> ▪ Assenyala i abalisa l'accident. Assenyala davant i darrere: a la carretera s'han d'utilitzar els llums i els triangles de senyalització o bé hi ha d'haver persones apostades als llocs adequats. ▪ Mantén-te a distància del lloc de l'accident. ▪ Avisa els serveis d'urgència. ▪ Precisa el lloc i la naturalesa de l'accident, el nombre aproximat de víctimes i el tipus de danys materials i, si és possible, el nombre que indica la placa taronja del vehicle. ▪ No fumis. ▪ No toquis els ferits llevat que es cali foc. |

| | | |
|--|--|--|
|  <p>Ajuntament de Molins de Rei</p> | <p>Molins de Rei</p> <p>DOCUMENT ÚNIC DE PROTECCIÓ CIVIL MUNICIPAL (DUPROCIM)</p> | <p>Data: 15 novembre de 2022</p> <p>Revisió: 1</p> |
|--|--|--|


RE05. Risc per Nevades

| CONSELLS D'AUTOPROTECCIÓ PER A LA POBLACIÓ EN CAS DE RISC DE NEVADES |
|--|
| <p>1) <u>ABANS QUE ARRIBI L'HIVERN:</u></p> <ul style="list-style-type: none"> • A l'habitatge cal tenir preparat el material següent: <ul style="list-style-type: none"> - Un transistor i piles de recanvi (renoveu-les periòdicament), per poder escoltar les previsions meteorològiques. - Llanternes, fanals de càmping, espelmes,... - Emmagatzemar aliments amb calories, combustibles i productes de neteja. - Una farmaciola de primers auxilis i medicaments que prenguin de forma habitual o esporàdica els membres de la família. - Roba i calçat adient per a les baixades de temperatura i les nevades. • Cal revisar: <ul style="list-style-type: none"> ▪ A l'habitatge <ul style="list-style-type: none"> - Tots els punts de l'habitatge on hi hagi entrades d'aire de l'exterior: finestres, portes,.... Cal protegir-les amb una cinta adhesiva que aïlli. - L'estat dels teulats i de les baixades d'aigua. - Les branques dels arbres, cal podar-les si són massa llargues per evitar que es trenquin (poden perjudicar les línies elèctriques del costat). - Procureu-vos combustible per a la calefacció. ▪ En el vehicle: <ul style="list-style-type: none"> - Disposar de cadenes (en bon estat), llanterna, manta de viatge. - Comprovar l'estat de les bateries, el dipòsit de benzina, les llums, els frens, els pneumàtics, la calefacció, el parabrises,...amb la finalitat de mantenir el vehicle per a les condicions de l'hivern. |
| <p>2) <u>EN SITUACIÓ DE RISC IMMINENT O DURANT LA NEVADA</u></p> <ul style="list-style-type: none"> • Informe-vos de les previsions meteorològiques: <ul style="list-style-type: none"> - Mitjans de comunicació. - Servei Meteorològic de Catalunya (METEOCAT). - Instituto Nacional de Meteorologia (INM). • Si sou a casa o en un edifici cal que: <ul style="list-style-type: none"> - Escolteu la ràdio: Catalunya ràdio, Radio Nacional d'Espanya, emissores locals. Esteu atents a la informació meteorològica i a les consignes de les autoritats. - Feu un ús correcte de la calefacció. - Desconnecteu els aparells elèctrics no necessaris. - Consumiu els queviures de manera racional. - Eviteu tenir estufes de llenya, carbó o gas i brasers a llocs tancats on no es renovi l'aire, hi ha perill d'enverinament. - Vigileu les canonades d'aigua, cal mantenir un rajolí constant a les aixetes per evitar que es congelin. En les calefaccions cal emprar anticongelant, si s'escau. - No telefoneu, cal deixar les línies lliures per als equips de socors. - No deixeu sortir al carrer a les persones d'edat avançada ni als/les nens/es. • Si heu de sortir al carrer o sou fora: <ul style="list-style-type: none"> - Abrugueu-vos bé si heu de passar molt temps fora: Cal dur peces de roba lleugeres, una sobre l'altra. Evitar dur roba ajustada. Cal permetre que l'aire circuli i actuï com a aïllant. Les manyoples proporcionen més calor que els guants. - Protegiu-vos sobretot la cara i el cap. Eviteu que l'aire fred us entri directament als pulmons. - Eviteu fer exercicis físics excessius, ja que el fred fa una pressió extra sobre el cor i es corre el perill de patir un atac cardíac o de fer mal a l'organisme. - Si no és imprescindible, eviteu sortir al carrer si fa vent i neva ja que disminueix la visibilitat. |




CONSELLS D'AUTOPROTECCIÓ PER A LA POBLACIÓ EN CAS DE RISC DE NEVADES

- **Si heu d'agafar el cotxe:**
 - Cal equipar-lo.
 - Cal planificar la sortida, conèixer la previsió meteorològica de la zona per on s'ha de circular, les rutes i els llocs on refugiar-se en cas de tempesta (pobles, refugis, hotels de carretera,..).
 - Si heu d'emprendre un viatge cal dur dins el cotxe com a mínim: ràdio, pala, corda, roba d'abric, aliments rics en calories (xocolata, fruits secs,..).
 - Cal conèixer abans de començar el viatge les rutes per on circular
 - Eviteu les rutes difícils, com les carreteres i els ports de muntanya.
 - Circuleu per les vies principals i autopistes.
 - Si la ruta és perillosa torneu endarrere o cerqueu refugi.
 - Procureu no viatjar sol.
 - Cal que poseu les cadenes a les rodes motrius del cotxe en cas de neu o de glaç. En aquest cas escolliu un lloc que no interrompi la circulació dels altres vehicles.
 - No avanceu als altres vehicles si les condicions no són favorables.
 - Porteu el cinturó posat, els nens i les nenes han d'estar ben asseguts/des a les seves cadires.
 - Desconfieu dels indrets amb ombres, dels ponts, dels viaductes i de les interseccions ja que pot haver-hi gel.
 - Sempre que sigui possible eviteu agafar el cotxe, sobretot si és de nit.
- **Si el temporal us agafa dins del cotxe:**
 - Intenteu cercar refugi.
 - Sinó trobeu refugi quedeu-vos dins el cotxe, els pneumàtics actuen com a aïllant del fred.
 - Deixeu la calefacció posada i la finestra una mica oberta.
 - No us adormiu amb el motor en marxa.
 - Manteniu net de neu el tub d'escapament.
 - No empreu les marques deixades per altres vehicles, és millor avançar per neu verge.
 - Si hi ha gel no trepitgeu el fre.
 - Inicieu la marxa lentament, si el vehicle patina, desaccelereu.
 - Si baixeu un pendent, manteniu una distància superior a la normal.

| | | |
|--|--|--|
|  <p>Ajuntament de Molins de Rei</p> | <p>Molins de Rei</p> <p>DOCUMENT ÚNIC DE PROTECCIÓ CIVIL MUNICIPAL (DUPROCIM)</p> | <p>Data: 15 novembre de 2022</p> <p>Revisió: 1</p> |
|--|--|--|

RE09. Risc sísmic

| <p style="text-align: center;">CONSELLS D'AUTOPROTECCIÓ PER A LA POBLACIÓ EN CAS DE RISC SÍSMIC</p> |
|---|
| <p><u>Si us trobeu a casa:</u></p> <ul style="list-style-type: none"> ▪ Refugieu-vos sota una taula sòlida o bé en un angle de la paret. ▪ No fugiu durant la sacsejada, molta gent és víctima de la caiguda d'objectes. ▪ No agafeu l'ascensor. ▪ Si sou al carrer: <ul style="list-style-type: none"> - Allunyeu-vos dels edificis, si no podeu refugieu-vos en un portal. - Si sou al vehicle quedeu-vos dins, lluny de tot allò que perilli de caure. <p><u>Després de la sacsejada</u></p> <ul style="list-style-type: none"> ▪ Escolteu la ràdio i seguiu les instruccions de les autoritats. ▪ Tanqueu les connexions d'aigua i gas. No utilitzeu l'ascensor. ▪ Evacueu l'edifici i emporteu-vos la documentació, roba d'abric i els vostres medicaments indispensables. ▪ Dirigiu-vos a un lloc aïllat i protegit de la caiguda d'objectes. Aneu pel mig del carrer, vigilant les vores i el que pugués caure. ▪ Eviteu les zones costaneres, ja que hi pot haver perill de grans onades (sisme submarí). |


| | | |
|--|--|--|
|  <p>Ajuntament de Molins de Rei</p> | <p>Molins de Rei</p> <p>DOCUMENT ÚNIC DE PROTECCIÓ CIVIL MUNICIPAL (DUPROCIM)</p> | <p>Data: 15 novembre de 2022</p> <p>Revisió: 1</p> |
|--|--|--|

RE11. Risc per Ventades

| CONSELLS D'AUTOPROTECCIÓ PER A LA POBLACIÓ EN CAS DE RISC PER VENTADES |
|---|
| <p><u>Si us trobeu a casa:</u></p> <ul style="list-style-type: none"> ▪ Tanqueu i assegureu portes, finestres, persianes i tendals. ▪ Eviteu deixar testos o altres objectes no estàtics a les façanes i terrasses i recolliu la roba dels estenedors. <p><u>Si us trobeu a l'exterior</u></p> <ul style="list-style-type: none"> ▪ No pugueu a llocs alts i exposats al vent, com ara bastides o altres construccions. ▪ Eviteu els parcs, els jardins i les zones boscoses. Si sou en una zona arbrada, vigileu amb els arbres que puguin caure i eviteu totes les activitats amb foc. Tingueu en compte també la proximitat dels arbres als edificis: el vent els podria fer caure. <p><u>Si heu de conduir</u></p> <ul style="list-style-type: none"> ▪ Consulteu les prediccions del temps i l'estat de les carreteres. Si es preveuen vents forts, eviteu desplaçar-vos per carretera. ▪ Si és imprescindible desplaçar-vos, alenteu la marxa i tingueu molta precaució perquè us podeu trobar obstacles a la via. <p><u>Si feu una activitat de lleure</u></p> <ul style="list-style-type: none"> ▪ Aneu amb compte a practicar esports a l'aire lliure. ▪ A la muntanya, extremeu les precaucions i no us apropau ni passegeu pels penya-segats. Tingueu en compte que el vent pot arrossegar objectes voluminosos (per exemple, pedres per un pendent pronunciat) i afavorir l'acumulació de neu, amb l'augment consegüent del perill d'allaus. |

CONSELLS GENERALS

| CONSELLS D'AUTOPROTECCIÓ PER ALS ACTUANTS |
|--|
| <ul style="list-style-type: none"> ▪ Observa els consells precedents: consells generals d'autoprotecció per a la població. ▪ Informa't de la zona segura, on has d'actuar. No entris a cap zona de la qual no coneguis el risc. ▪ Informa't periòdicament de la situació. ▪ Estigues atent a la previsió meteorològica. ▪ La roba i el calçat han de donar-te protecció. Vesteix i calça adequadament. <p>NO T'ARRISQUIS INÚTILMENT!</p> |

| | | |
|--|---|---|
|  Ajuntament de Molins de Rei | Molins de Rei DOCUMENT ÚNIC DE PROTECCIÓ CIVIL MUNICIPAL (DUPROCIM) | Data: 15 novembre de 2022 Revisió: 1 |
|--|---|---|


Annex IV. Plans d'autoprotecció associats

Al municipi de Molins de Rei s'han elaborat els següents plans d'autoprotecció:

| Establiments o edificis amb PAU | Titular | Telèfon de contacte | Mecanisme d'interfase Responsable |
|--|-----------------------------|----------------------------|--|
| PAU de la Fira de la Candelera | Ajuntament de Molins de Rei | 936803340 | Regidor Seguretat Ciutadana i Protecció Civil Antón Pedrola |

D'altra banda, es disposa dels següents PAUS redactats però no actualitzats:

- PAU Cavalcada de Reis.
- PAU Correfoc Carnestoltes.
- PAU Curses Festa Major.
- PAU Festa Des Tres Tombs.
- PAU Rua De Comparses De Carnestoltes.
- PAU Correfoc Festa Major.

| | | |
|--|--|--|
|  <p>Ajuntament de Molins de Rei</p> | <p>Molins de Rei</p> <p>DOCUMENT ÚNIC DE PROTECCIÓ CIVIL MUNICIPAL (DUPROCIM)</p> | <p>Data: 15 novembre de 2022</p> <p>Revisió: 1</p> |
|--|--|--|

Annex V. Actuació en cas d'emergències per pandèmies

» FUNCIONS DE LES AUTORITATS DE PROTECCIÓ CIVIL LOCALS


Els alcaldes i alcaldesses, com a autoritats de protecció civil municipal, tenen responsabilitats pel que fa a les funcions de protecció civil en el seu municipi, i per tant, en el cas d'emergències per pandèmies, han de desenvolupar especialment les funcions del grup logístic com són les següents:

- Fer un seguiment i prestar atenció de les persones en situació d'aïllament.
- Fer seguiment dels proveïdors de subministraments bàsics i comprovar que apliquen els seus plans de contingència i es dona servei de manera continuada.
- Facilitar recursos per assegurar la continuïtat dels serveis bàsics i l'atenció general a la població

Us recordem que les funcions dels Director o directora municipal que hauria de ser l'alcalde o alcaldessa o la persona en qui delegui son:

- Declarar l'activació i la desactivació del Pla.
- Informar i coordinar-se amb el Comitè de Direcció del Pla d'actuació del PROCICAT, a través del CECAT.
- Exercir la direcció i el comandament superior i la coordinació i inspecció de tots els serveis i recursos afectes al pla municipal i de les actuacions que es facin, sens perjudici de les funcions que corresponen al/a la Director/a del Pla autonòmic.
- Convocar el Comitè d'Emergències municipal.
- Constituir el CECOPAL i exercir-ne la direcció superior.
- Dirigir i coordinar, en el terme municipal, les actuacions adreçades a informar i protegir la població, en contacte permanent amb el/la Director/a del Pla autonòmic.
- Coordinar la integració dels recursos municipals adscrits als grups d'actuació del Pla autonòmic.
- Requerir les entitats privades i els particulars per a la prestació de la col·laboració necessària.
- Dirigir i coordinar, en general, l'execució de les funcions encomanades al municipi.

Cal fer seguiment i complir de forma prioritària les disposicions d'urgència i indicacions que es donin des de Salut així com també d'altres que puguin sorgir amb caràcter urgent des d'altres Departaments de la Generalitat per tal de facilitar les restriccions o ordres que s'emetin per al control de la pandèmia.

| | | |
|--|---|--|
|  <p>Ajuntament de Molins de Rei</p> | <p>Molins de Rei</p> <p>DOCUMENT ÚNIC DE PROTECCIÓ CIVIL MUNICIPAL (DUPROCI M)</p> | <p>Data: 15 novembre de 2022</p> <p>Revisió: 1</p> |
|--|---|--|

» **PAUTES D'ATENCIÓ A LES PERSONES AÏLLADES**

Perfil de les persones afectades en situació de risc:

Els responsables sanitaris han establert que persones amb sospita o amb confirmació d'haver estat infectats pel Coronavirus amb simptomatologia lleu i que reuneixin una sèrie de requisits previs puguin estar aïllats al seu domicili. Els requisits establerts recullen tant aspectes sanitaris com socials (disponibilitat d'espai, telèfon, absència de persones amb situació de risc).

Tot i que el seguiment sanitari es farà a través del Salut, des dels Serveis Socials es pot reforçar el seguiment de les persones aïllades que presentin perfils de vulnerabilitat, com per exemple:

- Gent gran
- Persones amb discapacitat o persones dependents
- Persones amb malaltia crònica
- Persones amb malaltia mental
- Famílies amb menors
- Adults amb persones dependents a càrrec
- Persones que com a conseqüència del confinament /aïllament veuen afectada la seva situació i entorn familiar

En aquests casos caldrà realitzar un seguiment més acurat per evitar situacions de risc o desatenció, tenint en compte altres **variables que poden agreujar la situació d'aïllament** com són: la manca de xarxa familiar i/o social, la manca de recursos econòmics, les situacions de precarietat laboral i la manca d'habitatge o habitatge precari.


Es considera una situació **greu o d'alta complexitat** aquella en que les persones aïllades presentin perfils de vulnerabilitat i a més existeixin variables que puguin agreujar la situació d'aïllament.

Els casos greus i/o d'alta complexitat són d'atenció prioritària, motiu pel qual una vegada siguin detectats, caldrà que el municipi posi els mitjans necessaris per tal d'atendre'ls urgentment. Si la situació superés la capacitat de gestió del municipi ja sigui per l'elevat nombre d'afectats o per la manca de recursos, aquest es posarà en contacte amb el CECAT per tal de rebre suport i assessorament.

Necessitats de les persones afectades:

Les principals necessitats de les persones aïllades són:

- Informació del seu estat i el de les persones del seu entorn
- Cobertura de necessitats bàsiques: Alimentació, higiene, medicació, maneig de residus...
- Suport per realitzar activitats imprescindibles a l'exterior.
- Suport emocional: contenció emocional en les situacions d'ansietat vinculada a la situació d'aïllament o de pèrdua sobtada o inesperada
- Allotjament: allotjament adaptat per persones amb discapacitat i dependència.
- Cura de les persones amb dependència
- Comunicació amb l'exterior
- Atenció dels animals de companyia

| | | |
|--|--|--|
|  <p>Ajuntament de Molins de Rei</p> | <p>Molins de Rei</p> <p>DOCUMENT ÚNIC DE PROTECCIÓ CIVIL MUNICIPAL (DUPROCIM)</p> | <p>Data: 15 novembre de 2022</p> <p>Revisió: 1</p> |
|--|--|--|

Recursos necessaris:

Els principals recursos necessaris per garantir una atenció de qualitat són:

- Àpats a domicili i compra d'alimentació.
- Medicaments.
- Continuitat dels serveis d'atenció domiciliària de les persones amb dependència.
- Allotjament : amb o sense adaptació.
- Professionals per realitzar suport emocional.
- Comunicacions
- Cobrir necessitats dels animals de companyia.

Per tant, cal tenir identificades les entitats disponibles en el territori que poden donar resposta o col·laborar en satisfer cadascuna de les necessitats.

Seguiment de casos d'aïllament:

En funció de la situació individual de les persones aïllades i dels recursos disponibles, s'establirà quina serà la periodicitat de seguiment dels casos en cada cas per part dels municipis.

Per tal de fer el seguiment de la situació general al territori i poder fer-ne una avaluació, es recomana que els municipis recullin les dades de persones aïllades en la mesura que sigui possible i les facin arribar setmanalment a la DGPC a través de CECAT. La informació mínima a proporcionar per cada afectat és la següent:

- Edat
- Sexe
- Atencions que es realitzen

Es recomana que els municipis vetllin per la coordinació entre els Treballadors Socials del municipi i els treballadors socials de l'Àrea Bàsica de Salut.


En el cas que per part del municipi es detectés una situació greu i/o d'alta complexitat que superés la capacitat de gestió del municipi, aquesta seria derivada a CECAT.

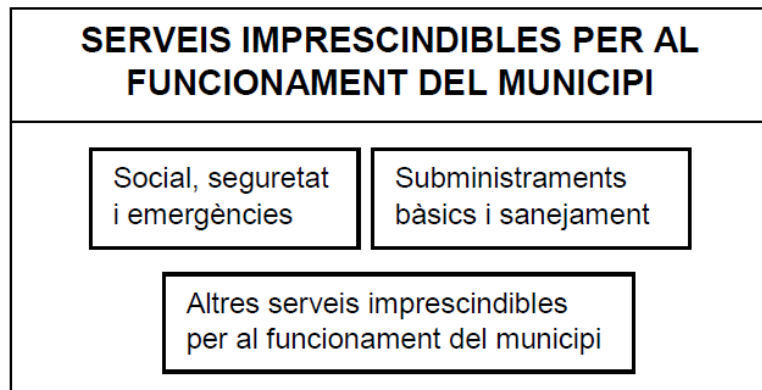
» CONTINUÏTAT DE SERVEIS ESSENCIALS

Pel que fa a la continuïtat de serveis essencials la DGPC constituirà una mesa de seguiment amb els principals proveïdors de subministraments i les diferents entitats que els engloben.


La funció d'aquesta taula serà anticipar possibles disfuncions dels diferents sistemes i garantir que els proveïdors apliquen amb agilitat els seus plans de contingència per tal de minimitzar les afectacions.

El municipi, com a ens responsable de la prestació de tota una sèrie de serveis al ciutadà, entre els quals hi ha el servei de protecció civil, ha de preparar-se per poder garantir la continuïtat en la prestació d'aquests serveis. Com a serveis imprescindibles per al funcionament del municipi, es consideren els següents:

| | | |
|--|--|--|
|  <p>Ajuntament de Molins de Rei</p> | <p>Molins de Rei</p> <p>DOCUMENT ÚNIC DE PROTECCIÓ CIVIL MUNICIPAL (DUPROCIM)</p> | <p>Data: 15 novembre de 2022</p> <p>Revisió: 1</p> |
|--|--|--|



- **Serveis socials, seguretat i emergències:** agrupa els serveis necessaris per a atendre la població afectada per una emergència per pandèmies i, en general, els elements necessaris per gestionar les emergències (centres de coordinació, comunicacions...). Des del punt de vista municipal, es concreten els tipus i subtipus següents:
 - Serveis socio-sanitaris:
 - Centres socio-sanitaris de la xarxa pública i privada
 - Serveis socio-sanitaris de l'administració local (teleassistència, ...)
 - Serveis de seguretat ciutadana:
 - Polícies Locals
 - Seguretat privada d'edificis públics
 - Serveis de salvament, prevenció i extinció d'incendis
 - Serveis de Protecció Civil i logístics:
 - Personal de serveis de Protecció Civil
- **Subministraments bàsics i sanejament:** agrupa la producció, transport i distribució d'aigua, gas, electricitat, recursos energètics (combustibles), d'aliments de primera necessitat i medicaments. Inclou també la recollida i tractament de residus urbans i d'aigües residuals. Es concreten els tipus i subtipus següents:
 - Subministrament de recursos vitals:
 - Aigua potable
 - Aliments primera necessitat
 - Medicaments (especialment els considerats vitals en els tractaments)
 - Subministrament de recursos energètics:
 - Electricitat
 - Gas
 - Combustibles per a transport col·lectiu i vehicles motor (producció, distribució i subministrament, benzineres), prioritzant els operatius d'emergència.
 - Recollida i tractament de residus sòlids urbans
 - Tractament d'aigües residuals

| | | |
|--|--|--|
|  <p>Ajuntament de Molins de Rei</p> | <p>Molins de Rei</p> <p>DOCUMENT ÚNIC DE PROTECCIÓ CIVIL MUNICIPAL (DUPROCIM)</p> | <p>Data: 15 novembre de 2022</p> <p>Revisió: 1</p> |
|--|--|--|


- **Altres serveis imprescindibles pel funcionament del municipi:** engloba la resta de serveis necessaris per al desenvolupament de les activitats. Es concreten els tipus i subtipus següents:
 - Transport:
 - Xarxa d'autobusos
 - Comerç
 - Administració pública i serveis d'atenció al ciutadà:
 - 010
 - Oficines d'atenció al ciutadà.
 - Altres serveis de l'administració pública.
 - Ensenyament:
 - Llars d'Infants del sistema públic i privat.
 - Centres d'ensenyament infantil i primària.
 - Centres d'ensenyament secundari:
 - Serveis funeraris

Preventivament, es preveuen tota una sèrie d'actuacions que garanteixin el mínim de personal necessari per la prestació dels serveis anteriors, ja sigui de forma directa o indirecta. Entre aquestes actuacions cal assenyalar:

- Identificar els elements vulnerables del municipi i les possibles necessitats.
- Conèixer els mitjans i recursos del municipi i proveir-se dels que requereixi addicionalment.
- Organitzar els voluntaris municipals.
- Determinar les instal·lacions que poden veure afectada la seva activitat.
- Preveure sistemes d'organització i reforç del personal, per cobrir les baixes.
- Garantir el compliment de les mesures profilàctiques que determinin les autoritats sanitàries

A més, cal que l'Ajuntament s'encarregui del seguiment de la capacitat de prestació dels diferents serveis. Per fer aquest seguiment de manera homogènia, s'estableixen els llindars següents:

- **Nivell 1:** en aquells casos en què el percentatge de treballadors disponibles permet prestar el servei en condicions de normalitat. De forma simplificada, s'assumeix que el nivell 1 es correspon amb el valor superior al 75% de la plantilla disponible.
- **Nivell 2** o de serveis mínims: en aquells casos en què el percentatge de treballadors disponibles no permet un servei o activitat en condicions de normalitat però sí que permet mantenir una activitat de serveis mínims que cobreix especialment les franges de major demanda de servei. De forma simplificada, s'assumeix que el nivell 2 es correspon amb valors entre el 50 i el 75% de la plantilla disponible.
- **Nivell 3** o d'incapacitat en el servei: en aquells casos en què el percentatge de treballadors disponibles no permet ni tal sols condicions de serveis mínims i per tant es considera no

| | | |
|--|--|--|
|  <p>Ajuntament de Molins de Rei</p> | <p>Molins de Rei</p> <p>DOCUMENT ÚNIC DE PROTECCIÓ CIVIL MUNICIPAL (DUPROCIM)</p> | <p>Data: 15 novembre de 2022</p> <p>Revisió: 1</p> |
|--|--|--|

operatiu. De forma simplificada, s'assumeix que el nivell 3 es correspon amb valors inferiors al 50% de la plantilla disponible.

La definició dels nivells tindrà en compte bàsicament el percentatge de la plantilla habitual disponible. Caldrà tenir en compte també:

- El nombre mínim de personal laboral estrictament necessari per al desenvolupament en condicions de normalitat de l'activitat, per tant, la capacitat d'acumulació de tasques.
- El personal disponible de reforç (borses de treball, suplències, ...) i la possibilitat de concentrar els períodes de descans habituals quan aquests siguin superiors als de cap de setmana (per exemple, activitats on es treballa alternativament 4 dies i es descansen 3 o similars)
- Les activitats que es poden realitzar mitjançant teletreball o que poden minimitzar la presència dels treballadors a les oficines a unes hores o dies concrets.
- Les operacions i manteniments menors que es poden suprimir per a reforçar els manteniments principals i les operacions bàsiques de l'activitat.
- La cadència, inferior a l'habitual que permeti igualment mantenir un bon servei en condicions de "*quasi normalitat*" (per exemple, recollida d'escombraries cada dos dies en comptes de diàriament).


Caldrà que per a aquesta valoració es tingui també en compte el potencial increment en la demanda dels serveis o activitats com a resultat de l'emergència per pandèmies, especialment en tot allò relacionat amb l'àrea assistencial i d'atenció al ciutadà.

Caldrà que els municipis prevegin l'avís al CECAT, quan es produeixi algun canvi rellevant en el nivell d'operativitat, tant en nivell ascendent com descendent.


» **CHECKLIST**

A continuació s'adjunta un checklist per tal de facilitar el seguiment del grau de prestació dels serveis bàsics municipals.

El coordinador municipal de l'emergència avisarà al CECAT, quan com a conseqüència de l'emergència per pandèmies, es produeixi algun canvi en el nivell d'operativitat tant en nivell ascendent com descendent.


| | | |
|--|---|--|
|  Ajuntament de Molins de Rei | Molins de Rei DOCUMENT ÚNIC DE PROTECCIÓ CIVIL MUNICIPAL (DUPROCIM) | Data: 15 novembre de 2022 Revisió: 1 |
|--|---|--|

| SERVEIS IMPRESCINDIBLES PER AL FUNCIONAMENT DEL MUNICIPI | Nivell 1 | Nivell 2 | Nivell 3 |
|---|-----------------|-----------------|-----------------|
| Salut, Seguretat i Emergències | | | |
| Centres i Recursos i Socials i Sanitaris | | | |
| Policia Local | | | |
| Protecció Civil Municipal | | | |
| Altres | | | |
| Subministraments Bàsics i Sanejament | | | |
| Aigua | | | |
| Neteja i recollida de residus | | | |
| Enllumenat públic | | | |
| Serveis de manteniment via pública | | | |
| Altres | | | |
| Altres Serveis Imprescindibles per al Funcionament del Municipi | | | |
| Transport col·lectiu | | | |
| Administració municipal | | | |
| Llars d'Infants i escoles (xarxa pública, si escau) | | | |
| Serveis Funeraris | | | |
| Serveis veterinaris | | | |
| Altres | | | |

| | | |
|--|---|--|
|  Ajuntament de Molins de Rei | Molins de Rei DOCUMENT ÚNIC DE PROTECCIÓ CIVIL MUNICIPAL (DUPROCIM) | Data: 15 novembre de 2022 Revisió: 1 |
|--|---|--|


Per als serveis que no són responsabilitat del municipi (per exemple, el subministrament elèctric, d'aliments, etc), aquest haurà d'avisar el **CECAT** indicant la qualitat o el nivell de servei prestat i no tant la plantilla disponible atès que no depenen directament del municipi.

| SERVEIS IMPRESCINDIBLES PER AL FUNCIONAMENT DEL MUNICIPI | Nivell Òptim | Nivell Serveis Mínim | Nivell Crític |
|--|---------------------|-----------------------------|----------------------|
| Subministraments Bàsics i Sanejament | | | |
| Aliments | | | |
| Combustible | | | |
| Gas | | | |
| Electricitat | | | |
| Farmàcies | | | |
| Altres | | | |
| Altres Serveis Imprescindibles per al Funcionament del Municipi | | | |
| Comerç | | | |
| Finances (xarxa de caixes i bancs) | | | |
| Llars d'Infants i escoles (xarxa privada) | | | |
| Comunicacions (telefonía, ràdio i televisió, correu,...) | | | |
| Altres | | | |

| | | |
|--|--|--|
|  <p>Ajuntament de Molins de Rei</p> | <p>Molins de Rei</p> <p>DOCUMENT ÚNIC DE PROTECCIÓ CIVIL MUNICIPAL (DUPROCIM)</p> | <p>Data: 15 novembre de 2022</p> <p>Revisió: 1</p> |
|--|--|--|

» **RECOMANACIONS GENERALS D'ACTUACIÓ PER ALS MUNICIPIS**

- Activació del pla de protecció civil municipal, que serà a proposta de l'alcalde/essa.
- Qualsevol canvi de fase del pla serà comunicada al CECAT, de la Direcció General de Protecció Civil. S'enviarà periòdicament l'afectació als seus serveis i/o quan aquests canviïn substancialment i es farà petició de recursos quan sigui necessari.
- Recollir la informació sanitària i d'emergències i transmetre a la població les ordres, els consells, les recomanacions i les prohibicions que es determinin adoptades pel municipi. Per tant cal preveure la forma, bans, mitjans de comunicació, etc., de fer arribar aquesta informació a la població. Les recomanacions i les prohibicions es realitzaran segons les indicacions del Departament de Salut.
- Tenir previstes ordres per activació de personal i/o d'expropiació per si fos necessari. Cal recordar que disposar d'un pla activat permet la requisita d'acord a la Llei de protecció civil.
- Tenir previstes ordres de tancament de centres (escoles, casals d'avis, etc.) i prohibició d'actes multitudinaris (concerts, teatres, activitats esportives...) així com la forma de fer arribar les ordres a la població o als organitzadors.
- Preveure espais o àrees de transferència de mercaderies i punts per la recollida de menjar, medicaments, etc., per barris o zones, en el cas que algunes zones haguessin de quedar tancades o aïllades.
- Preveure els tancaments de zones d'aïllament, i els passos d'entrada o sortida a aquestes zones, sobretot garantint l'accessibilitat a serveis bàsics o essencials que puguin quedar a dins (hospitals, CAPs, benzineres, farmàcies...).
- Als espais amb equipament compartit caldrà sotmetre'ls a una especial neteja o desinfecció en els canvis de torn.
- Evitar que el personal clau en la continuïtat dels serveis municipals coincideixi en els mateixos torns, reunions, etc.
- Es recorda que el personal que haurà d'estar en contacte i proper a malalts, o retirar-ne deixalles o fer servei de neteja, han de disposar de mascaretes de protecció FFP2 o FFP3, guants sanitaris i protecció ocular o facial per esquitxades.
- Des dels serveis socials cal reforçar el seguiment a persones especialment vulnerables sobretot si aquestes es troben en situació d'aïllament preventiu.
- Cal identificar altres entitats socials o voluntariats del municipi que puguin donar resposta i suport en cas de necessitat.
- Pels casos d'afectats per coronavirus o aïllats preventivament que estiguin en coneixement dels serveis socials es pot reforçar el seguiment preventiu telefònic des dels municipis en coordinació amb els serveis socio-sanitaris.
- Només en aquells casos que es consideri imprescindible una visita domiciliària per part de treballadors socials es demanarà la col·laboració dels professionals sanitaris, seguint les seves indicacions, i en cap cas s'intervindrà sense el material de protecció establert en cada cas.
- Cal reforçar els contactes amb empreses del municipi que puguin proveir recursos com avituallament i productes bàsics de primera necessitat: bolquers, paper higiènic, sabó, piles, etc. (productes de supermercat). També amb aquelles empreses que puguin actuar en el repartiment d'aquests productes.

| | | |
|--|--|--|
|  <p>Ajuntament de Molins de Rei</p> | <p>Molins de Rei</p> <p>DOCUMENT ÚNIC DE PROTECCIÓ CIVIL MUNICIPAL (DUPROCIM)</p> | <p>Data: 15 novembre de 2022</p> <p>Revisió: 1</p> |
|--|--|--|

» **ACTUACIONS A FER ALS CENTRES DE TREBALL MUNICIPALS**


De forma resumida, es destaquen les actuacions següents:

- Aplicar els procediments d'actuació en cas que es determini que existeix un cas entre el personal propi i/o entre la població del municipi. El procediment d'actuació consistirà a adoptar les mesures que es considerin en cada cas.
- Utilitzar mitjans telemàtics per continuar treballant des de casa (per al personal per al qual no és imprescindible la presència física al seu lloc de treball).
- Comprovar que les dependències de l'Ajuntament tenen un bon sistema de ventilació que contribueixi a una de les mesures d'autoprotecció habituals (ventilació dels edificis).
- Formar als treballadors sobre les mesures d'higiene personal i en l'ús d'equipaments compartits (vehicles, ordinadors, telèfons, ...).
- Repartir, si escau en funció de les característiques de la situació, guants d'un sol ús entre el personal.
- Preveure una neteja d'aquell maquinari de treball compartit (impressores, fotocopiadores,...) abans de la seva utilització per nou personal. Es llençaran els papers i guants en contenidors amb tapa que han de ser buidats i desinfectats diàriament.
- Respectar la distància mínima d'un metre durant l'atenció al públic, per evitar el contagi del virus.
- Addicionalment, per a feines fora del centre de treball on no és possible la neteja de mans amb aigua i sabó, poden utilitzar-se productes amb solució alcohòlica.
- Consultar les recomanacions adients per a contrarestar l'efecte de la pandèmies, a les pàgines web habilitades per les autoritats sanitàries.
- Consultar les recomanacions orientades a les empreses per a la planificació de les mesures d'emergència en cas de pandèmies, a la pàgina web del Departament de Treball de la Generalitat.

» **ACTUACIONS ESPECÍFIQUES AL CENTRE RECEPTOR D'ALARMES I A ALTRES CENTRES D'ATENCIÓ TELEFÒNICA**

Aquest tipus de centres de treball impliquen diferents torns de treball, de manera que el personal comparteix els mateixos equips de treball: telèfons, auricular, ordinadors... Per aquest motiu, s'estableixen recomanacions preventives addicionals, entre les que destaquen les següents:

- Repartiment, si s'escau, de guants d'un sol ús per a la neteja de l'equipament de la Sala.
- Reforçar el sistema de ventilació, assegurar l'ús personal i intransferible d'equips (emissores, telèfons, mans lliures, teclats,...) o assegurar la seva neteja abans de cada canvi de torn per evitar que quedin possibles partícules d'usuaris portadors. Les neteges poden ser amb papers humits amb solucions alcohòliques. Es llençaran els papers i guants en contenidors amb tapa que han de ser buidats i desinfectats diàriament.
- Una estona abans del canvi de guàrdia es podrien fer les següents actuacions a la Sala:
 - Si és possible, desviar el telèfon a alguna sala adjacent que serveixi de sala intermèdia entre l'entrada i la sortida a la sala principal.
 - Realitzar la neteja de la sala i ventilar-la (obrir finestres, activar ventiladors al màxim, etc.) (Les persones que finalitzen la guàrdia ja no tornen a entrar a la sala, es deixa tot apuntat

| | | |
|---|--|--|
|  <p>Ajuntament de Molins de Rei</p> | <p>Molins de Rei</p> <p>DOCUMENT ÚNIC DE PROTECCIÓ CIVIL MUNICIPAL (DUPROCIM)</p> | <p>Data: 15 novembre de 2022</p> <p>Revisió: 1</p> |
|---|--|--|

al registre d'incidències o en algun mitjà similar i es marxa; desviant altre cop el telèfon a la sala abans de sortir)

- Els relleus entren directament a la sala annexa a la sala principal.
- Tant el personal sortint com el personal entrant passa a rentar-se les mans amb aigua i sabó a la sortida i entrada a la sala. També cada cop que s'entri o se surti de la sala per períodes de descans curts o per necessitats higièniques, es procedirà al rentat de mans amb aigua i sabó.
- Mentre duri la possibilitat de contagi, dinar o sopar a zones no comunes. Caldrà rentar els recipients i utensilis utilitzats en el moment que es facin servir i deixar la porta oberta perquè es ventili.

» **ENLLAÇOS D'INTERÈS**

Canal salut

<http://canalsalut.gencat.cat/ca/inici/>

El Departament de Salut realitza actualitzacions contínues de documents on s'especifica les recomanacions relacionades amb:

- Protecció individual de la població.
- Centres de treball
- Instruccions per realitzar l'aïllament.

CatSalut Respon


<http://sem.gencat.cat/ca/061CatSalutRespon/>

Organització Mundial de la Salut

<https://www.who.int/emergencies/diseases/novel-coronavirus-2019>

Ministerio de Sanidad, Consumo y Bienestar Social

<https://www.mscbs.gob.es/>

| | | |
|--|--|--|
|  <p>Ajuntament de Molins de Rei</p> | <p>Molins de Rei</p> <p>DOCUMENT ÚNIC DE PROTECCIÓ CIVIL MUNICIPAL (DUPROCIM)</p> | <p>Data: 15 novembre de 2022</p> <p>Revisió: 1</p> |
|--|--|--|

Annex VI. Protocol municipal de mesures en cas d'onada de calor



**Ajuntament
de Molins de Rei**

PROTOCOL D'ACTUACIÓ DAVANT UNA ONADA DE CALOR

**MESURES A ADOPTAR PER PART DE L'AJUNTAMENT DE MOLINS DAVANT
L'ACTIVACIÓ DE L'ONADA DE CALOR PER PART DE PROTECCIÓ CIVIL DE LA
GENERALITAT DE CATALUNYA**

Molins de Rei, gener 2022



1.- INTRODUCCIÓ

L'onada de calor es una situació atmosfèrica que produeix unes temperatures extremadament altes en relació amb la mitjana de l'època i que duren més d'un dia. Es formen per invasió de masses d'aire molt càlid o bé per la permanència prolongada d'una d'aquestes masses en una determinada zona. Aquesta massa sol ser molt seca i rescalfada i porta en suspensió partícules de pols que redueixen la visibilitat (calitja), i dóna a l'aire un aspecte tèrbol. Aquests períodes de calor provoquen una gran pèrdua d'aigua per evaporació.

Segons les dades de l'estació meteorològica ubicada a la carretera Sansón 74 de Sant Feliu de Llobregat, l'evolució de les temperatures anuals a Molins de Rei en els darrers anys mostra una certa estabilitat entorn als 16,2 °C, a excepció de l'any 2015 en que es va registrar una temperatura mitjana anual de 20,5 °C. (Font. Pla Local d'Adaptació al canvi climàtic de Molins de Rei)

A Catalunya, tot i que la variació no és uniforme per a totes les èpoques de l'any, la temperatura mitjana anual ha augmentat gairebé en 1,2°C en els últims 65 anys (Font. Pla Local d'Adaptació al canvi climàtic de Molins de Rei). La temporada de l'any en què hi ha més risc que es produeixen onades de calor és la compresa entre juny i agost.

En aquest sentit, des l'Ajuntament de Molins de Rei, proposem un seguit de mesures que es recullen en aquest protocol i que s'activaran davant d'una onada de calor previ l'avís de Protecció Civil de la Generalitat de Catalunya.

Les actuacions previstes en aquest protocol volen afavorir l'assoliment de l'ODS 3 (Garantir una vida sana i promoure el benestar per a tots a totes les edats).

El protocol s'activarà en funció de l'avís del CECAT

Les mesures establertes en aquests protocol es supediten a les instruccions que puguin determinar les autoritats sanitàries competents.

Aquest protocol formarà part, íntegrament o modificat, del futur Document Únic de Protecció Civil Municipal (**DUPROCIM**)

2.- OBJECTIUS

- a) Difondre els consells i recomanacions del Departament de Salut i l'Agència de Salut pública de Catalunya davant les onades de calor.
- b) Minimitzar els efectes negatius de les onades de calor sobre la salut de la població de Molins de Rei i especialment dels grups més vulnerables: gent gran



(sobretot les persones de 75 anys i més), nadons, persones amb discapacitats, persones que viuen soles i persones amb malalties cròniques, entre d'altres.

- c) Coordinar les mesures i els recursos existents a Molins de Rei per fer front a la possible onada de calor.

3.- FORMALITZACIÓ I ACTIVACIÓ DEL PROTOCOL

L'aprovació d'aquest protocol vindrà regulada per un decret d'alcaldia, del qual seran informats tots els agents implicats tant en la seva activació com en les funcions que es determinen al mateix.

Quan el CECAT informa de l'alerta de calor, la coordinadora del protocol proposarà a l'Alcalde la seva activació. Aquest, convocarà el Comitè de Coordinació Interna per a l'execució de les funcions previstes. Es publicarà un ban anunciant la població l'activació del protocol i les mesures a adoptar.

4.- ACTUACIONS PER DUR A TERME I A COMPLIR ELS OBJECTIUS PREVISTOS

4.1. Actuacions Objectiu a

Per tal d'aconseguir duu a terme aquest objectiu, cal realitzar les actuacions següents:

- **REPARTIMENT** del cartell "*Un estiu ben fresc*" als casals d'avis, centres de dia, Llar d'Avis Dr. Josep Mestre, centres cívics i comunitaris, llars d'infants, centres educatius, centres sanitaris i equipaments culturals i esportius. (SALUT PÚBLICA).
- **Difondre les RECOMANACIONS per a la població**, des de la pàgina web municipal, ràdio, TV Molins, xarxes socials amb els consells bàsics establerts per l'agència de salut pública de Catalunya. Tan mateix, s'elaborarà un Ban de l'Alcalde anunciant l'activació i les mesures i es procedirà a la seva distribució per les cartelleres d'informació ciutadana i equipaments municipals. Si escau, es realitzaran altres accions comunicatives com entrevistes, vídeos, accions a les xarxes socials, etc. sobre les recomanacions i mesures proposades per l'Ajuntament. (COMUNICACIÓ)
- **Consells i recomanacions davant l'onada de calor:** Davant l'avís de l'onada de calor, l'Ajuntament recomana i trasllada als ciutadans i ciutadanes que facin cas de les mesures de prevenció anunciades pel Departament d'Interior de la Generalitat de Catalunya. Els consells i les recomanacions per evitar



problemes causats per la calor s'adrecen de manera especial a la gent gran, als nadons, a les persones amb discapacitat i a les que pateixen hipertensió arterial, Parkinson, Alzheimer, obesitat, malalties de fetge, cardiorespiratòries o cròniques. (COMUNICACIÓ). Això es concreta en la informació següent:

A casa, controleu la temperatura: durant el dia tanqueu les persianes on toca el sol i al vespre obriu les finestres de casa per refrescar-la; estigueu a les estances més fresques o recorreu a algun tipus de climatització; refresqueu-vos sovint amb dutxes, tovalloles mullades i beveu aigua fresca; si teniu animals de companyia, procureu que no estiguin al sol i hidrateu-los.

Al carrer, eviteu el sol directe: eviteu sortir a les hores de més calor i fer activitats físiques intenses; procureu caminar per l'ombra; descansau en llocs frescos del carrer o en espais tancats que estiguin climatitzats; porteu una gorra o un barret i utilitzeu roba lleugera, de cotó, de colors clars i que no sigui ajustada; porteu aigua i beveu-ne sovint.

Al cotxe, eviteu viatjar amb cotxe durant les hores de més calor; porteu sempre líquids per hidratar-vos i no deixeu mai els infants, ni les persones grans, ni els animals de companyia dins el cotxe amb les finestres tancades.

Als àpats: feu menjars lleugers i eviteu els àpats calents i de moltes calories; preneu aliments rics en aigua com les fruites i les hortalisses; beveu molta aigua i suc de fruita i no prengueu begudes alcohòliques.

Ajudeu a les altres persones: si coneixeu gent gran o malalta que viu sola, mireu de visitar-los un cop al dia i ajudeu-los a seguir aquests consells. Si trobeu alguna persona amb els efectes de la deshidratació, doneu-li aigua, mulleu-la, venteu-la i aviseu urgentment al 112.

4.2. Actuacions objectiu b

Mesures Generals per a tota la població

- a) Activar el **Servei de Protecció Civil Municipal** (Guàrdia Urbana)
- b) Revisió de les **fonts de la vila** per assegurar el seu correcte funcionament (SIT)
- c) Valorar la possibilitat de crear **refugis d'aigua**, quan es realitzi reforma o nova urbanització de parc, plaça o altre espai públic adequat. Mentrestant la xarxa actual de sortidors, aspensors i/o sistemes de rec pot complir aquesta funció, com per exemple, Plaça Llibertat. (SIT)



- d) Ús **instal·lacions esportives municipals**, quan s'activi l'avís d'onada de calor no es permetrà fer cap tipus d'activitat física a les instal·lacions esportives municipals ja siguin tancades o obertes, si la temperatura supera els 36,5 graus (ESPORTS)
- e) Obertura d'**equipaments climatitzats**: Malgrat que quan hi ha una situació d'onada de calor una de les recomanacions és evitar els desplaçaments, a les hores de calor més intensa la situació als domicilis es pot arribar fer insostenible. Es proposa obrir equipaments perquè els ciutadans i ciutadanes que ho necessitin puguin fer-hi estada de forma puntual.
- **Associacions de Veïns** de la vila, per tal que obrin els locals que estiguin climatitzats. Aquesta mesura es valora molt positivament ja que són equipaments proper a la ciutadania, que no hauria de fer grans desplaçaments per arribar-hi. L'Ajuntament facilitarà personal per l'obertura de l'equipament i l'atenció a les persones. (MOVIMENTS VEINALS i PIO)
 - **Biblioteca municipal**, de dilluns a diumenge, de 11:30 a 18:30 h. L'Ajuntament facilitarà personal per l'obertura de l'equipament i l'atenció a les persones. (CULTURA i PIO)
 - **Federació Obrera**, de dilluns a diumenge , de 11:30 a 18:30h. L'Ajuntament facilitarà personal per l'obertura de l'equipament i l'atenció a les persones. (CULTURA i PIO)
 - **Casal d'Avis Primer de Maig** de dilluns a diumenge , de 11:30 a 18:30h. L'Ajuntament facilitarà personal per l'obertura de l'equipament i l'atenció a les persones. (SERVEIS SOCIALS i PIO)
 - **Sala Punt de Comerç Mercat Municipal**, de dilluns a diumenge , de 11:30 a 18:30h L'Ajuntament facilitarà personal per l'obertura de l'equipament i l'atenció a les persones. (MERCAT i PIO)

4.2.2 Mesures adreçades a la població més vulnerable

- a) **El servei de teleassistència (TLA)** realitzarà **visites domiciliàries** als usuaris de Nivell 3 (persones sense xarxa de suport i salut fràgil) i **trucades periòdiques** als usuaris de Nivell 2 (persones que tenen poca xarxa de suport). (SERVEIS SOCIALS).
- b) **Els Servei d'Atenció domiciliària** facilitarà als seus usuaris la informació específica relacionada amb la situació de risc meteorològic, acompanyada del seu seguiment i control (SERVEIS SOCIALS).
- c) **Activació del Servei d'Atenció domiciliària per onada de calor**, per atendre situacions de risc de persones grans no usuàries, com per exemple anar a fer la compra si la temperatura és molt extrema. (SERVEIS SOCIALS)



- d) **Atenció Creu Roja:** Detecció per part de Guàrdia Urbana i Creu Roja de persones sense sostre per derivar-les a la Creu Roja a fi que es puguin fer una higiene personal i canvi de roba. Una vegada realitzada se'ls adreçarà als espais climatitzats oberts del municipi i s'oferirà la possibilitat de passar la nit a les dependències de Creu Roja. Si aquest servei està complet, es derivarà al CUESB (SERVEIS SOCIALS i GUARDIA URBANA).

4.3 Actuacions objectiu c

Les accions, agents implicats i les fases del desenvolupament d'aquest protocol són els que hi consten a l'annex 1

| COMITÈ DE COORDINACIÓ INTERNA | | | | |
|---------------------------------------|--|--------------------------|--|---|
| Departament | Responsable | Tel. Contacte | Correu electrònic | Funcions |
| Alcaldia | Alcalde | 665582738 | xpp@molinsderei.cat | Activació del protocol |
| Sanitat / DS ASP | Tècnica de Salut Pública / Direcció d'Àrea | 078981967802761 | mmg@molinsderei.cat sgm@molins.de.rei.cat | Coordinació del protocol i contacte amb el CAP Distribució cartells per a la població |
| Serveis Socials | Cap de Negociat de Serveis Socials | 676477683 | eoma@molinsderei.cat | Activació mesures de protecció persones vulnerables: Teleassistència (TLA) SAD Creu Roja CUEBS Casal 1r de maig |
| Guàrdia Urbana | Cap Guàrdia Urbana | 626068809 | jl@molinsderei.cat | Informació i orientació a persones en situació de vulnerabilitat al carrer |
| Esports | Cap d'Esports | 626068928 | rfa@molinsderei.cat | Derivació a Creu Roja i/o CUESB Tancament dels equipaments esportius |
| Comunicació | Cap Negociat de Comunicació | 679279698 | alg@molinsderei.cat | Elaborar i distribuir Ban de l'Alcalde a cartelleres i equipaments municipals Difusió de les mesures i consells TV- Ràdio- Web i xarxes socials |
| SIT | Coordinador | 639320617 | agl@molinsderei.cat | Revisar el funcionament de les fonts i recs Posar en marxa aspersors |
| DEV | Directora Mercat / Coordinador/a d'Àrea | 648100128 659978074 | direcciomercats@molinsderei.cat | Valorar la creació d'espais com ara "refugi de l'aigua" a diferents parcs de la vila Obertura de la Sala Punt de Comerç |
| Cultura | Tècnic Cultura | 616787269 | ffg@molinsderei.cat | Obertura de la Federació Obrera i de la Biblioteca Municipal |
| Acció comunitària i moviments veïnals | Tècnica/a de moviments veïnals | 663836147 | afr@molinsderei.cat | Comunicar l'obertura de les AAVV climatitzades |
| Personal i Organització | Cap de PIO | 676455493 | jmo@molinsderei.cat | Contractació personal necessari per garantir l'obertura |
| COORDINACIÓ EXTERNA | | | | |
| Entitat | Responsable | Tel. Contacte | Correu electrònic | Funcions |
| CAP Molins de Rei | Mais Khoul | 936687711 | | |
| Tunsal Televida- TLA | Berta Balaguer | | b.balaguer@televida.es | |
| Consorci - SAD | Miriam Chillida | | tecnica.molins@consorci.org | |
| Creu Roja Baix Llobregat Centre | Rubén Caballero / President Creu Roja | 666593137 i 936681818 | ruben.caballero@creuroja.org | Atenció social urgent Punts d'informació Seguiment usuaris a través del Centre de contacte Creu Roja Baix Llobregat Centre |


ANNEX 1 PROTOCOL ONADA DE CALOR 2022

COMITÈ DE COORDINACIÓ INTERNA

| Departament | Responsable | Tel. Contacte | Correu electrònic | Funcions |
|---------------------------------------|--|------------------------|--|---|
| Alcaldia | Alcalde | 665582738 | xpp@molinsderei.cat | Activació del protocol |
| Sanitat / DS ASP | Tècnica de Salut Pública / Direcció d'Àrea | 80789819678027614 | mmg@molinsderei.cat sgm@molinsderei.cat | Coordinació del protocol i contacte amb el CAP Distribució cartells per a la població |
| Serveis Socials | Cap de Negociat de Serveis Socials | 676477683 | eoma@molinsderei.cat | Activació mesures de protecció persones vulnerables: Teleassistència (TLA) SAD Creu Roja CUEBS Casal 1r de maig |
| Guàrdia Urbana | Cap Guàrdia Urbana | 626068809 | jlp@molinsderei.cat | Informació i orientació a persones en situació de vulnerabilitat al carrer |
| Esports | Cap d'Esports | 626068928 | rrla@molinsderei.cat | Derivació a Creu Roja i /o CUESB Tancament dels equipaments esportius |
| Comunicació | Cap Negociat de Comunicació | 679279698 | alg@molinsderei.cat | Elaborar i distribuir Ban de l'Alcalde a cartelleres i equipaments municipals Difusió de les mesures i consells TV- Ràdio- Web i xarxes socials |
| SIT | Coordinador | 639320617 | agl@molinsderei.cat | Revisar el funcionament de les fonts i recs Posar en marxa aspersors Valorar la creació d'espais com ara "refugi de l'aigua" a diferents parcs de la vila |
| DEV | Directora Mercat / Coordinador/a d'Àrea | 648100128 659978074 | direcciomercats@molinsderei.cat | Obertura de la Sala Punt de Comerç |
| Cultura | Tècnic Cultura | 616787269 | ffg@molinsderei.cat | Obertura de la Federació Obrera i de la Biblioteca Municipal |
| Acció comunitària i moviments veïnals | Tècnic/a de moviments veïnals | 663836147 | afr@molinsderei.cat | Comunicar l'obertura de les AAVV climatitzades |
| Personal i Organització | Cap de PIO | 676455493 | jmo@molinsderei.cat | Contractació personal necessari per garantir l'obertura |

COORDINACIÓ EXTERNA

| Entitat | Responsable | Tel. Contacte | Correu electrònic | Funcions |
|---------------------------------|---------------------------------------|--------------------------|--|---|
| CAP Molins de Rei | Mais Khouli | 936687711 | | |
| Tunsal Televida- TLA | Berta Balaguer | | b.balaguer@televida.es | |
| Consorti - SAD | Miriam Chillida | | tecnica.molins@consorci.org | |
| Creu Roja Baix Llobregat Centre | Rubén Caballero / President Creu Roja | 666593137 i 936681818 | ruben.caballero@creuroja.org | Atenció social urgent Punts d'informació Seguiment usuaris a través del Centre de contacte Creu Roja Baix Llobregat Centre |

| | | |
|--|--|--|
|  <p>Ajuntament de Molins de Rei</p> | <p>Molins de Rei</p> <p>DOCUMENT ÚNIC DE PROTECCIÓ CIVIL MUNICIPAL (DUPROCIM)</p> | <p>Data: 15 novembre de 2022</p> <p>Revisió: 1</p> |
|--|--|--|

Annex VII. Protocol municipal de mesures en cas d'onada de fred



**Ajuntament
de Molins de Rei**

PROTOCOL D'ACTUACIÓ DAVANT UNA ONADA DE FRED

**MESURES A ADOPTAR PER PART DE L'AJUNTAMENT DE MOLINS DAVANT
L'ACTIVACIÓ DE L'ONADA DE FRED PER PART DE PROTECCIÓ CIVIL DE LA
GENERALITAT DE CATALUNYA**

Molins de Rei, gener de 2022



1.- INTRODUCCIÓ

L'onada de fred es el fenomen atmosfèric pel qual la temperatura de l'aire experimenta una disminució considerable provocada per la invasió d'una massa d'aire fred. És una situació atmosfèrica que produeix unes temperatures extremadament baixes en relació a la mitjana de l'època i que sol durar més d'un dia. Es formen per invasió de masses d'aire molt fred

Les masses d'aire que poden produir onades de fred es poden classificar en dos tipus segons on es formen: masses d'aire siberianes i masses d'aire polar.

En aquest sentit, des l'Ajuntament de Molins de Rei, proposem un seguit de mesures que es recullen en aquest protocol i que s'activaran davant d'una onada de fred previ avís de Protecció Civil de la Generalitat de Catalunya.

Les actuacions previstes en aquest protocol volen afavorir l'assoliment de l'ODS 3 (Garantir una vida sana i promoure el benestar per a tots a totes les edats).

El protocol s'activarà en funció de l'avís del CECAT

Les mesures establertes en aquests protocol es supediten a les instruccions que puguin determinar les autoritats sanitàries competents.

Aquest protocol formarà part, íntegrament o modificat, del futur Document Únic de Protecció Civil Municipal (**DUPROCIM**)

2.- OBJECTIUS

- a) Difondre els consells i recomanacions del Departament de Salut i l'Agència de Salut pública de Catalunya davant les onades de fred per la població general.
- b) Atenció a les persones vulnerables, persones sense sostre i persones que no disposin de condicions suficients de confortabilitat en el seu habitatge.
- c) Coordinar les mesures i els recursos existents a Molins per fer front a l'onada de fred a través d'atenció diürna i nocturna

3.- FORMALITZACIÓ I ACTIVACIÓ DEL PROTOCOL

L'aprovació d'aquest protocol vindrà regulada per un decret d'alcaldia, del qual seran informats tots els agents implicats tant en la seva activació com en les funcions que es determinen al mateix.

Quan el CECAT informa de l'alerta de fred, la coordinadora del protocol proposarà a l'Alcalde la seva activació. Aquest, convocarà el Comitè de Coordinació Interna per a



l'execució de les funcions previstes. Es publicarà un ban anunciant la població l'activació del protocol i les mesures a adoptar.

4.- ACTUACIONS PER DUR A TERME I A COMPLIR ELS OBJECTIUS PREVISTOS

4.1 Actuacions objectiu a

a) **Mesures adreçades la població general:** Per tal d'aconseguir duu a terme aquest objectiu, cal realitzar les actuacions següents:

- **REPARTIMENT** del cartell "*Onades de Fred*" per tota la vila i barris de muntanya (SALUT PÚBLICA).
- **Difondre les RECOMANACIONS per a la població** des de la pàgina web municipal, ràdio, TV Molins, xarxes socials amb els consells bàsics establerts per l'agència de salut pública de Catalunya. Tan mateix, s'elaborarà un Ban de l'Alcalde anunciant l'activació i les mesures i es procedirà a la seva distribució per les cartelleres d'informació ciutadana i equipaments municipals. Si escau, es realitzaran altres accions comunicatives com entrevistes, vídeos, accions a les xarxes socials, etc. sobre les recomanacions i mesures proposades per l'Ajuntament. (COMUNICACIÓ)
- **Consells i recomanacions davant l'onada de fred:** Davant l'avís donada de fred, l'Ajuntament recomana i trasllada als ciutadans i ciutadanes que facin cas de les mesures de prevenció anunciades pel Departament d'Interior de la Generalitat de Catalunya. Els consells i les recomanacions per evitar problemes causats pel fred (COMUNICACIÓ).

Aquestes recomanacions són:

A CASA

- ✓ Tingueu preparat un transistor, piles de recanvi, llanternes, aliments calòrics, combustible de calefacció i una farmaciola.
- ✓ Cal que disposeu d'una reserva mínima de medicaments per a la gent gran i els malalts crònics i de tipus respiratori.
- ✓ Davant d'un avís de baixada extrema de les temperatures, si viviu en zones aïllades o fora dels nuclis urbans, mantingueu un rajolí d'aigua corrent a les aixetes per evitar que les canonades es congelin i protegiu amb draps la clau de pas de l'aigua. També podeu disposar d'una reserva mínima d'aigua o líquid per si el subministrament queda afectat.
- ✓ No utilitzeu espelmes. Si és l'única alternativa, poseu-les en espalmatòries perquè no es tobin. Recordeu sempre d'apagar-les abans d'anar a dormir o en sortir de casa i eviteu que els nens les manipulin.



- ✓ Si disposeu de reg automàtic tanqueu-lo i eviteu totes les activitats que puguin comportar mullar els carrers, com regar o fregar.

Vigileu amb els aparells de calefacció:

- ✓ Les calderes i els aparells de combustió que s'utilitzen per a la calefacció poden convertir-se en un element de risc si no estan en bon estat o no se'n fa un bon ús. Cal evitar la mala combustió. Per aquest motiu, seguiu els consells següents:
- ✓ Si utilitzeu un escalfador o una estufa amb foc obert o qualsevol altre element de calefacció, per tal d'evitar la intoxicació i garantir l'entrada d'aire net, ventileu cada dia durant uns minuts.
- ✓ Reviseu l'estat dels elements de calefacció, de les calderes, de les estufes, etc.
- ✓ Si un aparell no funciona bé o fa olor estranya no el feu servir.
- ✓ Mantingueu els nens allunyats de les estufes, dels brasers i de les xemeneies. No deixeu encenedors al seu abast.
- ✓ No acosteu les estufes, els brasers, etc. a les cortines, als mobles i, especialment, als llits o matalassos. Mai eixugueu la roba o altres objectes a sobre, ja que podríeu provocar un incendi. No els cobriu amb cap objecte.

En cas d'urgència:

- ✓ Si sou en una habitació amb una estufa de llenya, carbó o gas, un braser o una caldera i noteu símptomes de mareig, ventileu immediatament: obriu alguna porta o finestra.
- ✓ Truqueu sempre al 112 si us trobeu malament o penseu que patiu una intoxicació per mala combustió o si trobeu algú inconscient en arribar al domicili.

A L'EXTERIOR

- ✓ Eviteu els canvis sobtats de temperatura.
- ✓ En dies d'onada de fred, eviteu que surtin al carrer els nadons, la gent gran i aquells que pateixin malalties respiratòries. Si cal que surtin a l'exterior, eviteu els espais oberts exposats al fred i que estiguin gaire temps sense moure's.
- ✓ Vestiu-vos amb roba i calçat adequat per a temperatures baixes. Poseu-vos diverses capes, per mantenir la calor corporal durant més temps.
- ✓ Protegiu-vos la cara i el cap. Tingueu a mà guants i bufanda. Eviteu l'entrada d'aire fred directa als pulmons.
- ✓ No ingeriu alcohol: pot donar una falsa sensació de calor.
- ✓ Adeqüeu al fred l'activitat professional, esportiva i de lleure a l'exterior, si feu esforços físics intensos correu el perill de patir una lesió.

Si heu d'agafar el vehicle

- ✓ Feu-ho només si és imprescindible, eviteu desplaçar-vos de nit. Consulteu prèviament la informació meteorològica i l'estat del trànsit i seguiu els consells del Servei Català de Trànsit.
- ✓ Porteu el dipòsit de combustible ple i cadenes, assegureu-vos que les sabeu col·locar.
- ✓ Reviseu els pneumàtics, el líquid anticongelant, l'estat de les bateries, els llums i els frens.



- ✓ Porteu també roba d'abric, un telèfon mòbil carregat i el carregador, aigua i aliments energètics.
- ✓ Si viviu o us desplaceu a zones de muntanya, feu servir pneumàtics d'hivern.
- ✓ A dins del cotxe, si teniu la calefacció engegada, deixeu una finestra entreoberta per renovar l'aire.
- ✓ Conduint aneu amb compte amb les plaques de gel que poden fer relliscar el cotxe. Les plaques de gel acostumen a trobar-se a les zones més ombrívoles de les carreteres.

4.2 Actuacions objectiu b

Atenció diürna

- Els **Servei d'Atenció domiciliària (SAD)** facilitarà als seus usuaris la informació específica relacionada amb la situació de risc meteorològic, acompanyada d'un seguiment i control (SERVEIS SOCIALS).
- Activació del **Servei d'Atenció domiciliària (SAD)** per onada de fred, per atendre situacions de risc de persones vulnerables, no usuàries del servei (SERVEIS SOCIALS).
- **Creu Roja**, pot atendre fins a 6 persones, de dilluns a diumenge, de 10 a 20 hores. Si fos necessari s'activarà el servei del CUESB (SERVEIS SOCIALS I GUÀRDIA URBANA).
- **Obertura de la sala Punt de Comerç al Mercat Municipal**, per atendre fins a 10 persones, de dilluns a diumenge, de 10 a 20 hores. Es comptarà amb la col·laboració de la Creu Roja Baix Llobregat pel que fa al Servei d'acompanyament i d'alimentació (SERVEIS SOCIALS, GUÀRDIA URBANA I MERCAT).

Atenció nocturna

1. Activació **Servei de Pernoctació d'urgència** a l'edifici "Josep Maria Salas" de Creu Roja: Detecció per part de Guàrdia Urbana de persones sense sostre al carrer i derivar-les a Creu Roja a fi que puguin fer una dutxa i canviar-se de roba, així com per al servei d'alimentació i pernoctació. (SERVEIS SOCIALS I GUÀRDIA URBANA)
2. Activació del **CUESB** per a la pernoctació d'urgència. En cas que Creu Roja no tingui prou capacitat per acollir a totes les persones sense sostre, el Centre d'Urgències i Emergències Socials de Barcelona ofereix un servei d'atenció



psicosocial permanent, que atén qualsevol situació d'urgència i d'emergència social a la ciutat, durant les 24 hores dels dia, els 365 dies de l'any (SERVEIS SOCIALS O GUARDIA URBANA).

4.3 Actuacions objectiu c

Els agents implicats en el desenvolupament d'aquest protocol són els que consten a l'annex, amb les funcions que es detallen:

| COMITÈ DE COORDINACIÓ INTERNA | | | | |
|-----------------------------------|---|--------------------------|--|---|
| Departament | Responsable | Tel. Contacte | Correu electrònic | Funcions |
| Alcaldia | Alcalde | 665582738 | xpp@molinsderei.cat | Activació Protocol Onada de Fred i contacte amb el CAP |
| Sanitat / Direcció ASP | Tècnica salut pública / DS ASP | 680789819 678027614 | mmg@molinsderei.cat sgm@molinsderei.cat | Coordinació del protocol i contacte amb el CAP Distribució cartells per a la població |
| Serveis Socials | Cap Serveis Socials | 676477683 | eoma@molinsderei.cat | Activació mesures de protecció persones vulnerables: Teleassistència (TLA) SAD Creu Roja |
| Guàrdia Urbana | Cap Guàrdia Urbana | 626068809 | jl@molinsderei.cat | Informació i orientació a persones en situació de vulnerabilitat al carrer Derivació a Creu Roja i/o CUESB, en cas necessari |
| Comunicació | Cap Comunicació | 679279698 | alg@molinsderei.cat | Elaborar i distribuir Ban de l'Alcalde a cartelleres i equipaments municipals Difusió de les mesures i consells TV- Ràdio- Web i xarxes socials |
| Personal i Organització | Cap de PIO | 676455493 | jmc@molinsderei.cat | Contractació personal |
| DEV | Directora Mercat / Coordinador/a d'Àrea | 648100128 659978074 | coa@molinsderei.cat | Garantir l'obertura de la Sala Punt de Comerç |
| SIT | Coordinador | 639320617 | agl@molinsderei.cat | Tirar sal en funció de la previsió de nevada |
| COORDINACIÓ EXTERNA | | | | |
| CAP Molins de Rei | Mais Khoulil | 936687711 | | |
| | Tunsal Televida- TLA | Berta Balaguer | | b.balaguer@televida.es |
| | ConSORCI - SAD | Miriam Chillida | | tecnica.molins@consorci.org |
| Creu Roja Baix Llobregat Centre | Rubén Caballero / President CR | 666593137 i 936681818 | ruben.caballero@creuroja.org | Atenció social urgent Punts d'informació Seguiment usuaris a través del Centre de contacte Creu Roja Baix Llobregat Centre |
| CUESB- Servei emergències socials | | 900814080 | | GU pot fer la derivació fóra horari de Serveis Socials |

ANNEX 1: PROTOCOL ONADA DE FRED 2022

COMITÈ DE COORDINACIÓ INTERNA

| COMITÈ DE COORDINACIÓ INTERNA | | | | |
|-------------------------------|---|------------------------|--|---|
| Departament | Responsable | Tel. Contacte | Correu electrònic | Funcions |
| Alcaldia | Alcalde | 665582738 | xpp@molinsderei.cat | Activació Protocol Onada de Fred i contacte amb el CAP |
| Sanitat / Direcció ASP | Tècnica salut pública / DS ASP | 680789819 678027614 | mmg@molinsderei.cat sgm@molinsderei.cat | Coordinació del protocol i contacte amb el CAP Distribució cartells per a la població |
| Serveis Socials | Cap Serveis Socials | 676477683 | eoma@molinsderei.cat | Activació mesures de protecció persones vulnerables: Teleassistència (TLA) SAD Creu Roja CUEBS |
| Guàrdia Urbana | Cap Guàrdia Urbana | 626068809 | jlp@molinsderei.cat | Informació i orientació a persones en situació de vulnerabilitat al carrer Derivació a Creu Roja i /o CUESB, en cas necessari |
| Comunicació | Cap Comunicació | 679279698 | alg@molinsderei.cat | Elaborar i distribuir Ban de l'Alcalde a cartelleres i equipaments municipals Difusió de les mesures i consells TV- Ràdio- Web i xarxes socials |
| Personal i Organització | Cap de PIO | 676455493 | jmo@molinsderei.cat | Contractació personal |
| DEV | Directora Mercat / Coordinador/a d'Àrea | 648100128 659978074 | coa@molinsderei.cat | Garantir l'obertura de la Sala Punt de Comerç |
| SIT | Coordinador | 639320617 | agl@molinsderei.cat | Tirar sal en funció de la previsió de nevada |

COORDINACIÓ EXTERNA

| | | | | |
|-----------------------------------|--------------------------------|--------------------------|--|---|
| CAP Molins de Rei | Mais Khouli | 936687711 | | |
| | Tunsal Televida- TLA | Berta Balaguer | | b.balaguer@televida.es |
| | Consorci - SAD | Miriam Chillida | | tecnica.molins@consorci.org |
| Creu Roja Baix Llobregat Centre | Rubén Caballero / President CR | 666593137 i 936681818 | ruben.caballero@creuroja.org | Atenció social urgent Punts d'informació Seguiment usuaris a través del Centre de contacte Creu Roja Baix Llobregat Centre |
| CUESB- Servei emergències socials | | 900814080 | | GU pot fer la derivació fóra horari de Serveis Socials |



**Diputació
Barcelona**

**Àrea d'Infraestructures
i Espais Naturals**

Gerència de Servels d'Habitatge, Urbanisme i Activitats

Comte d'Urgell, 187, 2a pl.

Edifici del Rellotge

08036 Barcelona

Tel. 934 022 890 · Fax 934 020 653

gs.hua@diba.cat · www.diba.cat/